

Bogotá, 10 de septiembre de 2024

Proposición

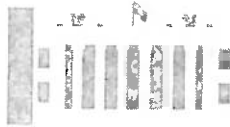
Proyecto de Ley No. 090/2024 Cámara, 060/2024 Senado "Por el cual se Decreta el Presupuesto de Rentas y Recursos de Capital y Ley de Apropriaciones para la Vigencia Fiscal del 1 de enero al 31 de diciembre de 2025"

Adiciónese al Artículo 2 del Presupuesto de gastos o ley de apropiaciones en la sección Ministerio Defensa Nacional en el presupuesto de inversión: capacidades de las Fuerzas Militares en Seguridad Pública y defensa en el territorio nacional, específicamente en el rubro 1502010034 - Fortalecimiento de la infraestructura en la Fuerza Aérea Colombiana con el fin de soportar las operaciones aéreas a nivel nacional, incluir la suma de TRES MIL MILLONES DE PESOS (\$3.000.000.000), *Anexo 1(presupuesto y metros lineales).*

JUSTIFICACION

El Grupo Aéreo de Amazonas requiere delimitar los linderos de la Unidad Militar con dos fines esenciales:

- ✓ En primera instancia es brindar seguridad física a los activos aeroespaciales y al personal con que cuenta el GAAMA, toda vez que, al estar ubicada en un sector estratégico de la Amazonía colombiana, esta Base es el bastión que lidera las operaciones aéreas para salvaguarda la soberanía de la Nación, la lucha contra la minería ilegal en los afluentes, el tráfico ilegal de especies y el narcotráfico, entre otros delitos transnacionales.
- ✓ En segundo lugar, brindar una protección jurídica a la Unidad Militar Aérea - UMA frente a posibles ocupaciones de hecho que pueda perturbar el derecho a la propiedad que el Ministerio de Defensa tiene sobre el bien.



En relación con la presente proposición, la Fuerza Área Colombiana tiene la intención de entregar a la administración Municipal de Leticia, el polígono de área correspondiente a 9, 3 Hectáreas aproximadamente (*en el anexo 2 Imagen, parte amarillo*), donde se plantea la reubicación de familias y viviendas que actualmente se encuentran ubicadas al interior de los predios de la Unidad Militar.

De igual forma, al hacer la entrega del polígono de área, se podrán hacer inversiones por parte de las Entidades Territoriales para el mejoramiento de la vía de acceso a San Miguel, dejando de ser una servidumbre al interior de los predios del Ministerio de Defensa Nacional.

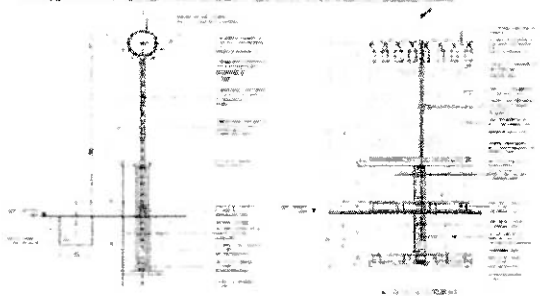
Anexo 1.

PRESUPUESTO Y METROS LINEALES

6

ITEM	VALOR
OBRA CIVIL	\$ 2.181.818.181,82
INTERVENTORIA 10%	\$ 218.181.818,18
ESTUDIOS PREVIOS	\$ 109.090.909,09
ESTUDIOS AMBIENTALES	\$ 600.000.000,00
TOTAL	\$ 3.000.000.000,00

VALOR OBRA CIVIL	\$ 2.181.818.181,82
VALOR METRO LINEAL	\$ 1.510.176,00
METRO LINEAL CERRAMIENTO	1.444,74



Nota. Valores aproximado. Se debe realizar estudio de Mercado






CÓNGRESO
DE LA REPÚBLICA
DE COLOMBIA
CÁMARA DE REPRESENTANTES



**YENICA
ACOSTA**

Anexo 2.

IMPLANTACIÓN DE CERRAMIENTO



Fuente: Google Earth.



Estado actual de cerramiento sobre vía de acceso a San Miguel



Atentamente,

H.R. YENICA SEGEIN ACOSTA INFANTE
Representante a la Cámara
Departamento del Amazonas

CHRISTIAN GARCHO

Milene Jaraa Diaz

Aliana Rodríguez

Alejandro Capote

Edificio Nuevo del Congreso
Cra. 7 No. 8 - 68 oficina 405 B
Tel. 3904050 Ext. 4314

**COMISIÓN CUARTA
CAMARA DE REPRESENTANTES**
Recibido Por: Camilo Mora
Fecha: 11/09/2024
Hora: 10:15
Número de Radicado: 236

