

Bogotá D.C., martes, 23 de julio de 2024



Al responder cite este Nro.
20244330845841

GGNPT

Doctor
JUAN CARLOS MONTENEGRO ARJONA
Director General
INSTITUTO NACIONAL DE VÍAS - INVIAS
Calle 25 G No. 73 B - 90
Complejo Empresarial Central Point
Correo: atencionciudadano@invias.gov.co
Teléfono: (+57) 601 377 0600
Bogotá D.C.

Asunto: Solicitud Segundo Reporte Trimestral Avance Proyectos Pactos Territoriales.

Respetado Doctor Montenegro,

Teniendo en cuenta que la minuta de los Pactos: Bicentenario, Cesar – La Guajira, Golfo de Morrosquillo, Magdalena y Santander, indican que *“las entidades del orden nacional y territorial ejecutoras de los proyectos priorizados en los Pactos Territoriales, **reportarán trimestralmente** al Departamento Nacional de Planeación el avance de la ejecución de los proyectos de inversión”*, y con el fin de actualizar la base de datos del sistema de información de Pactos Territoriales, realizar seguimiento a la implementación de los Pactos Territoriales y actualizar los diferentes reportes trimestrales y semestrales, el Departamento Nacional de Planeación, como coordinador de los Pactos Territoriales¹ y en concordancia con las disposiciones contenidas en las minutas de los pactos² así como la normativa que regula las funciones del DNP en la implementación de los

¹ Establecido en el artículo 279 de la Ley 2294 de 2023: *“(…) Los departamentos, los municipios, los Esquemas Asociativos Territoriales y la Nación podrán suscribir Pactos Territoriales, definidos como un instrumento de articulación para la concertación de inversiones estratégicas de alto impacto (...), bajo la coordinación del **Departamento Nacional de Planeación**.* (Negrilla fuera de texto)

² Cláusulas Décima Sexta o Séptima de los Pactos Territoriales suscritos a la fecha: *“Las entidades del orden nacional y territorial ejecutoras de los proyectos priorizados en los Pactos Territoriales, reportarán trimestralmente al Departamento Nacional de Planeación el avance de la ejecución de los proyectos de inversión, de acuerdo con los lineamientos que para el efecto se establezca en el Reglamento operativo de los Pactos Territoriales.”*



pactos³, respetuosamente le solicita reportar el estado de los proyectos a cargo de su entidad **con corte al 30 de junio de 2024**.

Para esto se solicita diligenciar la siguiente información:

Estado del proyecto al 30 de junio de 2024	
Estado del Proyecto	
Inversión por departamento	
Modificaciones contractuales contrato de obra (prórrogas, adiciones, suspensiones, etc.)	
Modificaciones contractuales contrato de interventoría (prórrogas, adiciones, suspensiones, etc.)	
Fecha terminación final del contrato de obra	
Fecha terminación final del contrato de interventoría	
Valor final del contrato de obra	
Valor final del contrato de interventoría	

Avance físico y financiero acumulado al 30 de junio de 2024	
Avance físico programado (porcentaje)	
Avance físico (porcentaje)	
Avance financiero programado (porcentaje)	
Avance financiero (porcentaje)	
Número de pagos realizado contrato de obra	
Valor de los pagos acumulados realizados al contrato de obra	
Número de pagos realizado contrato de interventoría	
Valor de los pagos acumulados realizados al contrato de interventoría	

Descripción cualitativa del estado de la obra al 30 de junio de 2024 (incluya alertas de ser necesario e indicar las inversiones que se han realizado por la atención puntos críticos)

A continuación, se enuncian los proyectos a cargo del Instituto Nacional de Vías – INVIAS que forman parte de Pactos Territoriales:

³ Resolución 530 del 15 de febrero de 2022. Artículo 10. El Grupo de Gerencia Nacional de Pactos Territoriales tendrá las siguientes funciones: "3. Promover y coordinar el monitoreo o seguimiento de los proyectos que sean priorizados y financiados a través de los pactos territoriales o contratos plan vigentes." "9. Elaborar los reportes de monitoreo o seguimiento de los pactos territoriales o contratos plan, con la periodicidad definida según corresponda."



Pacto Territorial	BPIN	Nombre del Proyecto
Bicentenario	2018011000444	Carretera de la Soberanía: La Lejía – Saravena.
Bicentenario	2019011000264	Duitama – Charalá - San Gil.
Bicentenario	2017011000301	Ruta de los Libertadores: Belén – Socha - Sácama - La Cabuya - Paz de Ariporo.
Bicentenario	2018011000497	Sogamoso - El Crucero - Toquilla - (Pajarito – Aguazul).
Bicentenario	2018011000507	Transversal del Boyacá: Puerto Boyacá (Sector dos y medio) - Otanche – Chiquinquirá.
Bicentenario	2019011000264	Vado Hondo - Labranzagrande – Yopal.
Bicentenario	2018011000034	Zipaquirá – Chiquinquirá- Barbosa.
Cesar – La Guajira	2019011000264	Conexión Alta Guajira (Uribe- Puerto Bolívar Estrella; vías wayuu).
Cesar – La Guajira	2018011000508	Mejoramiento a través de la construcción, gestión predial, social y ambiental sostenible de la segunda calzada Valledupar-Puente Rafael Escalona-La Paz y el mantenimiento y rehabilitación de la carretera La Paz-Cuestecitas, en los departamentos del Cesar y La Guajira
Cesar – La Guajira	2018011000471	Mejoramiento, Gestión Predial, Social y Ambiental Sostenible de la Carretera Cuatro vientos Codazzi en el Departamento de Cesar, en marco del Programa de Obras Publicas "Concluir y Concluir para la Reactivación de las Regiones. Modulo 2.
Golfo de Morrosquillo	2018011000980	Corredor Santa Lucía – Moñitos
Golfo de Morrosquillo	2018011000874	Mejoramiento y mantenimiento de la carretera Sabaneta – Coveñas
Golfo de Morrosquillo	2018011000933	Mejoramiento, rehabilitación y mantenimiento del puente la Doctrina, departamento de Córdoba.
Golfo de Morrosquillo	2018011000933 2018011000744	Vía Moñitos - San Bernardo del viento y Lorica – Chinú.
Magdalena	2018011000933	Conexión puente Pumarejo – Ciénaga.
Santander	2021004680169	Estudios y diseños obras Troncal Central Nacional.
Santander	2020004555558	Mejoramiento anillo vial Girón – Floridablanca.
Santander	2019011000264	Pavimentación Corredor Onzaga - San Joaquín – Mogotes.
Santander	2018011000511	Pavimentación Transversal Carare.
Santander	2018011000511	Pavimentación Troncal Central Norte
Santander	2018011001015	Pavimentación vía Curos - Málaga
Santander	2019011000264	Pavimentación vía Zapatoca - Galán - Barichara

En el marco de lo anterior, se indica que la solicitud se realiza con fundamento en lo dispuesto en el artículo 30 de la Ley 1437 de 2011⁴, sustituido por el artículo 1 de la Ley 1755 de 2015⁵ que reza:

⁴ Ley 1437 de 2011 "Por la cual se expide el Código de Procedimiento Administrativo y de lo Contencioso Administrativo."

⁵ Ley 1755 de 2015 "Por medio de la cual se regula el Derecho Fundamental de Petición y se sustituye un título del Código de Procedimiento Administrativo y de lo Contencioso Administrativo."



"Artículo [30](#). Peticiones entre autoridades. Cuando una autoridad formule una petición de información o de documentos a otra, esta deberá resolverla en un término no mayor de diez (10) días. En los demás casos, resolverá las solicitudes dentro de los plazos previstos en el artículo [14](#)."





Agradecemos reportar la totalidad de la información solicitada al 30 de junio de 2024, y remitir respuesta al DNP al correo radicacionorfeo@dnp.gov.co con copia a esalcedo@dnp.gov.co

Sin otro particular, agradezco su amable atención y aprovecho la oportunidad para manifestar la disposición del Departamento Nacional de Planeación para atender cualquier inquietud o sugerencia.

Cordialmente,

EDUARDO ALBERTO OLIVAR QUINTERO

Asesor / Coordinador Grupo de Gerencia Nacional de Pactos Territoriales
Subdirección General de Inversiones, Seguimiento y Evaluación - SGISE

Preparó: Paula Andrea Palma Hernández – Contratista SGISE. 
Revisó: Adriana Isabel Linares Vanegas – Contratista GIT Pactos Territoriales – SGISE. 
Nicolás Almeyda Orozco – Contratista SGISE. 
Erika Milena Salcedo Silva - Contratista GIT Pactos Territoriales – SGISE. 

DNP

Firmado
digitalmente

