

**Departamento de Caldas**  
**Municipio de Supia**  
**INFORME SITUACIONAL**  
**Emergencia 03-09-2022**  
**Creciente Súbita**

09-09-2022



GOBIERNO DE COLOMBIA



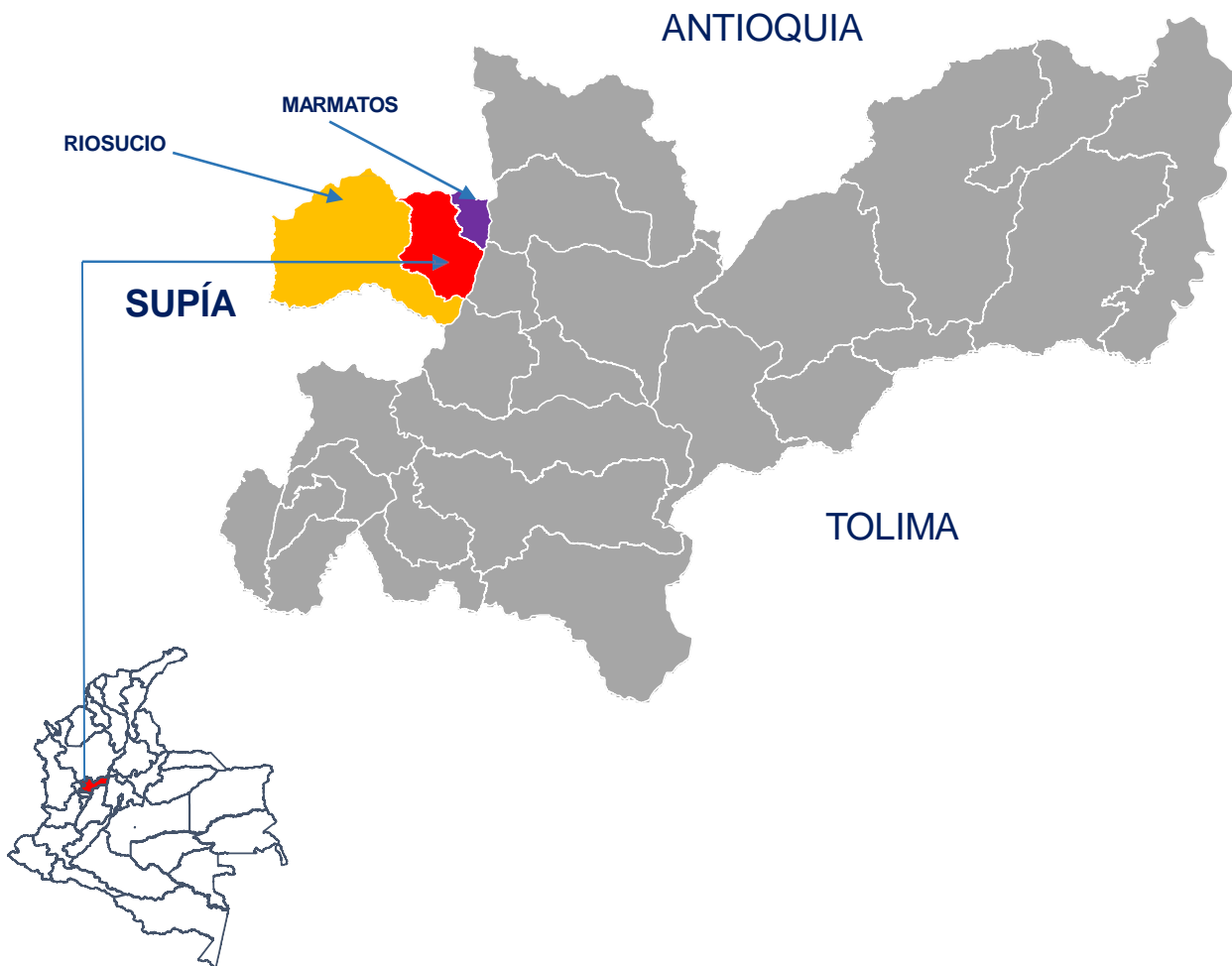
**UNGRD**  
Unidad Nacional para la Gestión  
del Riesgo de Desastres

Sistema Nacional de Gestión del Riesgo de Desastres

# MAPA DE AFECTACIÓN DEPARTAMENTO DE CALDAS

## CONTEXTO GENERAL

## CALDAS



El municipio de Supía se ubica al occidente del Departamento de Caldas, el día 3 de septiembre a las 7:00 pm se presentaron fuertes lluvias acompañadas de fuertes vientos, la lluvia en la región duró, 1.5 horas y en el área urbana registro 115mm, ocasionando una avenida torrencial en el municipio de Supía, lo que generó afectaciones en familias y viviendas

## MARCO LEGAL



Decreto No 062 del 21 de junio de 2022 el cual es modificado mediante Decreto N° 091 del 5 de septiembre del 2022 se declara la situación de Calamidad Pública en el Municipio de Supía

# SERVICIOS BÁSICOS PARA LA RESPUESTA

## ACTIVACIÓN RECURSO HUMANO - SNGRD

- 29 funcionarios de la Alcaldía de Supía
- 16 Unidades de Bomberos de Supía
- 4 Unidades de la Defensa Civil
- 18 Unidades de Policía Nacional
- 33 Unidades del Batallón de Infantería de Ayacucho
- 1 Funcionario de EFIGAS
- 10 Funcionarios del Hospital
- 8 EMPOCALDAS
- 2 Corpocaldas

**TOTAL:121**

## VEHÍCULOS

- 12 Vehículos 4x4
- 4 Motos
- 5 Ambulancias
- 2 Drone

**TOTAL: 23**

## MAQUINARIA

- 4 Volquetas
- 4 Retroexcavadoras
- 2 Retro Oruga
- 2 Vactor
- 1 Motoniveladora
- 1 Vibrocompactador
- 6 Carrotaques

**TOTAL: 20**

# ACCIONES DE RESPUESTA

## LINEAS DE INTERVENCIÓN ACTIVADAS



**Gobernación de Caldas** como equipo técnico y operativo en zona



**Solicitud de** Subsidios de Arriendo



**Activación de los CDGRD y CMGRD** del Departamento de Caldas.



**Solicitud de** Banco de Materiales y Banco de Maquinaria.



**Registro Único de** Damnificados RUD.




**100 Personas albergadas y 30 Familias** en el Centro Vacacional Wainani



**Apoyo de** Ayuda Humanitaria

# BALANCE DE AFECTACIONES PRELIMINAR MUNICIPIO DE SUPÍA

## EVENTOS QUE SE PRESENTO



Avenida Torrencial e  
Inundación

## PERSONAS



Heridos	37
Fallecidos	1

## FAMILIAS AFECTADAS



Personas Afectadas zona rural	375
Familias Afectadas zona rural	73
Personas Afectadas zona urbana	5.370
Familias Afectadas zona urbana	1.074
<b>Total Personas Afectadas</b>	<b>5.745</b>
<b>Total Familias Afectadas</b>	<b>1.147</b>

## RUD



Familias Registradas	943
Personas Registradas	2.741

# BALANCE DE AFECTACIONES PRELIMINAR MUNICIPIO DE SUPÍA

## INFRAESTRUCTURA



**VEREDAS**  
19

**BARRIOS**  
16

**VIVIENDAS AFECTADAS**  
162

**Viviendas Destruidas**  
59

**Viviendas Averiadas**  
103



**PUNTES AFECTADOS**  
14

**PUNTES VEHICULARES**  
11

**PUNTES PEATONALES**  
3

# BALANCE DE AFECTACIONES PRELIMINAR MUNICIPIO DE SUPÍA

## INFRAESTRUCTURA

4

Vías Rurales

3

Bocatomas Zona Rural

1

Alcantarillado Urbano

7

ACUEDUCTO

Acueducto Rural

6

Acueducto Urbano

1

Situaciones De  
Emergencia GAS NATURAL

160

Situaciones De Emergencia Central  
De Hidroeléctrica De Caldas

2

# BALANCE DE AFECTACIONES PRELIMINAR MUNICIPIO DE SUPÍA

## AFECTACIONES AGRICOLAS




**PLATANO**  
0.5 Hectáreas

**CAFE**  
1.5 Hectáreas

**CULTIVOS**  
4 Hectáreas

**CAÑA**  
2.0 Hectáreas



**PISCÍCOLAS**  
2000 m<sup>3</sup> de espejo de agua



**GANADERÍA**  
1 Hectárea



**AVES**  
567



**COLMENAS**  
4 Colmenas



# BALANCE DE ACCIONES PRELIMINAR MUNICIPIO DE SUPÍA

## ALBERGUES TEMPORALES

### CENTRO VACACIONAL WAINANI



**CAPACIDAD**  
100 Personas



**PERSONAS**  
43 Personas



**FAMILIAS**  
8

# BALANCE DE AVANCE PRELIMINAR MUNICIPIO DE SUPÍA



Abastecimiento de agua y saneamiento

**CONTROL EPIDEMIOLÓGICO EN TODA LA ZONA URBANA**

**AVANCE 75%**

**LIMPIEZA DE ZONA URBANA AFECTADA**

**AVANCE 90%**

**CONTROL DE RESIDUOS INSERVIBLES**

**AVANCE 95%**

# ACCIONES MUNICIPIO DE SUPÍA

## SEGUIMIENTO Y MONITOREO CONTINUO A:

- **PMU permanente.**
- **Visitas técnicas- secretaria de Planeación Municipal, Cuerpo de Bomberos, Defensa civil.**
- **Visitas de verificación de viviendas averiadas y destruidas.**
- **76 atenciones Psicosocial.**
- **105 solicitudes en la Registraduria de documentos perdidos.**
- **Entrega de ayudas humanitarias - Alcaldía Municipal.**
- **3 controles epidemiológicos.**



GOBIERNO DE COLOMBIA

# GRACIAS!

---



@GestionUNGRD



@UNGRD



@ungrd\_oficial



UNGRD Gestión del  
Riesgo de Desastres