

Medellín, 05 de mayo de 2017

Señor (a)

JUEZ ADMINISTRATIVO DEL CIRCUITO DE MEDELLÍN – REPARTO -
E. S. D.

Ref.: Acción de cumplimiento

BAYRON DE JESUS CARO LUJAN, RIGOBERTO ARROYAVE ACEVEDO, RUBÉN DARÍO CALLEJAS GÓMEZ, BRAULIO ALONSO ESPINOSA MÁRQUEZ, LUIS CARLOS OCHOA TOBÓN, HERNÁN DARÍO TORRES ALZATE, JAIME ALONSO CANO MARTÍNEZ, CARLOS JOSÉ RÍOS CORREA, JUAN ESTEBAN VILLEGAS ARISTIZABAL, NORMAN IGNACIO CORREA BETANCUR, LUIS CARLOS HERNÁNDEZ CASTRO, SANTIAGO MANUEL MARTÍNEZ MENDOZA, RODRIGO ALBERTO MENDOZA VEGA, JOHN ALEXANDER OSORIO OSORIO, JORGE IVÁN MONTOYA MEJÍA, ROQUE EUGENIO ARISMENDY JARAMILLO, JORGE HONORIO ARROYAVE SOTO, WILSON GÓMEZ ARANGO, ANA LIGIA MORA MARTÍNEZ, ANA CRISTINA MORENO PALACIOS, JOSÉ LUIS NOREÑA RESTREPO, JORGE IVÁN RESTREPO RESTREPO, SAÚL USUGA GIRALDO, ROGELIO ZAPATA ALZATE, MANUEL MÁRQUEZ PÉREZ, JORGE ALBERTO GÓMEZ GALLEGU, identificados como aparece al pie de las correspondientes firmas, domiciliados en el municipio de Medellín, presentamos ante usted **ACCIÓN DE CUMPLIMIENTO** contra la **NACION – DEPARTAMENTO ADMINISTRATIVO DE LA PRESIDENCIA DE LA REPÚBLICA, NACIÓN – MINISTERIO DE AMBIENTE Y DESARROLLO SOSTENIBLE, MINISTERIO DEL INTERIOR, MINISTERIO DE TRANSPORTE** quienes han incurrido en incumplimiento de lo dispuesto en la Ordenanza No. 47 del 30 de noviembre de 1975 emanada de la Asamblea Departamental de Antioquia, tal como se desprende de los siguientes:

HECHOS

PRIMERO: El día 30 de noviembre de 1975 la Asamblea Departamental de Antioquia expidió la Ordenanza No. 47 de 1975, *“Por la cual se anexa un territorio del Municipio de Turbo al Municipio de Mutatá”*.

Reza la precitada ordenanza:

*“LA ASAMBLEA DEPARTAMENTAL DE ANTIOQUIA,
en uso de sus atribuciones legales y en especial por las conferidas en el artículo 187,
parágrafo 4° de la Constitución Nacional*

ORDENA

Artículo Primero. A partir de la vigencia de la presente Ordenanza, segréguese del Municipio de Turbo, el territorio denominado Bajirá y comprendido por los siguientes límites: Partiendo de la desembocadura del Río Porroso en el Río León, se sigue en línea recta y paralela al cuadrante del mapa levantado por el Departamento Administrativo Nacional de Estadística - (DANE) hacia el Occidente, pasando por la parte norte de la Ciénaga Palo de Agua hasta encontrar los límites de los Departamentos de Antioquia y Chocó.

2

Parágrafo. Los límites técnicos correspondientes al territorio materia de esta segregación son los siguientes: Tomando como punto de partida la desembocadura del Río Porroso en el Río León, punto que se encuentra en la intersección de las coordenadas planas de Gauss X= 1.318.100 Y= 1.718. 500, se sigue en línea recta con rumbo N 90 °00 ' - 00 W hasta encontrar los límites departamentales entre Antioquia y Chocó.

Artículo Segundo. El territorio descrito en el artículo precedente se anexa para todos los efectos civiles, penales, laborales, administrativos, policivos, etc a la comprensión jurisdiccional del Municipio de Mutatá.

Artículo Tercero. Para efectos de actualización del mapa del Departamento, comuníquese la presente Ordenanza al Instituto Geográfico Agustín Codazzi y al Departamento Administrativo Nacional de Estadística (DANE).

Artículo Cuarto. Esta Ordenanza rige a partir de su sanción”.

SEGUNDO: La NACION – DEPARTAMENTO ADMINISTRATIVO DE LA PRESIDENCIA DE LA REPÚBLICA, NACIÓN – MINISTERIO DE AMBIENTE Y DESARROLLO SOSTENIBLE, MINISTERIO DEL INTERIOR, MINISTERIO DE TRANSPORTE han desconocido lo estipulado en la Ordenanza No. 47 del 30 de noviembre de 1975 expedida por la Asamblea Departamental de Antioquia, toda vez que han suscrito acuerdos con la sociedad civil del Chocó representada en el Comité Cívico por la salvación y dignidad del Chocó y el Gobernador del Chocó en los siguientes términos:

Acuerdo del 24 de agosto de 2016:

“...

BELÉN DE BAJIRÁ

- *Sobre el caso de la disputa entre Chocó y Antioquia por Belén de Bajirá, el Instituto Geográfico Agustín Codazzi (IGAC) entregó a las Comisiones de Ordenamiento Territorial de Cámara y Senado el informe técnico de deslindes entre ambos departamentos a favor del Chocó.*
- *La delimitación permanente está en trámite ante las Comisiones de Ordenamiento Territorial de Senado y Cámara de Representantes.*
- ***El Gobierno Nacional se compromete a respaldar ante el legislativo el concepto técnico emitido por el IGAC en el que se resuelva el conflicto sobre Belén de Bajirá a favor del departamento de Chocó.”***

Acuerdo suscrito el 26 de mayo de 2017:

“...

Publicación del mapa oficial del Chocó: La publicación del mapa oficial del Departamento del Chocó por la autoridad competente, se realizará el 12 de junio de 2017 de conformidad a la Constitución y la Ley. El gobierno nacional a través del Ministerio del Interior se compromete a reactivar la mesa interinstitucional de concertación con la comunidad de Belén de Bajirá el día 23 de junio de 2017. Se renueva el compromiso del gobierno nacional a través de la Unidad Nacional de Protección UNP, de adoptar las medidas de protección eficaces para los líderes de Belén de Bajirá amenazados y su núcleo familiar, de acuerdo al contexto donde residen.

...

10 mesas:

...

3. **Belén de Bajirá:** *Adoptar medidas que garanticen la integridad y el dominio territorial del Chocó en Belén de Bajirá ajustados a la Ley 13 de 1947 y la delimitación contenida en el informe técnico del IGAC.*

- a. *Ministerios involucrados: Ministerio del Interior*
- b. *Fecha de instalación: 23 de junio*

Dichos acuerdos pasan por alto lo establecido en la Ordenanza No. 47 del 30 de noviembre de 1975, la cual se encuentra vigente y goza de plenos efectos jurídicos, como se expone en el recuento fáctico y jurídico de la presente acción.

TERCERO: La Ley 393 de 1997 “*Por la cual se desarrolla el artículo 87 de la Constitución Política*” en su artículo 8° inciso segundo autoriza a prescindir del requisito de procedibilidad en los siguientes términos: “...*Con el propósito de constituir la renuencia, la procedencia de la acción requerirá que el accionante previamente haya reclamado el cumplimiento del deber legal o administrativo y la autoridad se haya ratificado en su incumplimiento o no contestado dentro de los diez (10) días siguientes a la presentación de la solicitud. Excepcionalmente se podrá prescindir de este requisito, cuando el cumplirlo a cabalidad genere el inminente peligro de sufrir un perjuicio irremediable para el accionante, caso en el cual deberá ser sustentado en la demanda...*”; el perjuicio de que trata la norma se justifica en que tal y como lo señalan los acuerdos precitados en el hecho segundo, el gobierno nacional se compromete a publicar el mapa oficial del Departamento del Chocó el 12 de junio de 2017, fecha anterior al cumplimiento de los diez días que la normativa consagra para que el gobierno nacional se pronuncie respecto al reclamo frente al cumplimiento de lo establecido en la Ordenanza N° 47 del 30 de noviembre de 1975, en el que Belén de Bajirá corresponde a un corregimiento del Municipio de Mutatá, Departamento de Antioquia y que una decisión contraria debe obedecer a la expedición de una ley emanada del Congreso de la República donde se pronuncie respecto del conflicto limítrofe.

RECuento fáctico y jurídico

El Gobierno Nacional, con la suscripción de los Acuerdos que se relatan en el acápite de hechos, vulnera flagrantemente las disposiciones contenidas en la Ordenanza 47 del 30 de noviembre de 1975, la cual se encuentra vigente, no solo porque la misma no ha sido derogada, sino porque no existe en el ordenamiento jurídico norma superior que, en gracia de discusión, permita su inaplicación. Es de público conocimiento que en la actualidad se presenta un conflicto limítrofe entre los departamentos de Antioquia y Chocó que compromete a los corregimientos de Belén de Bajirá (Municipio de Mutatá), Nuevo Oriente, Macondo y Blanquiceth (Municipio de Turbo), conflicto que de ninguna manera puede resolverse con la publicación de un mapa elaborado por el Instituto Geográfico Agustín Codazzi, y menos aún que el gobierno nacional en el marco de negociación con el Departamento del Chocó, se obligue a la entrega de dicha franja a este último departamento, sin que el Congreso de la República, a través de una ley, dirima el conflicto en los términos de la Ley 1447 de 2011.

A manera ilustrativa se contextualiza el diferendo limítrofe entre los departamentos de Antioquia y Chocó y pondremos en evidencia por qué debe acatarse la Ordenanza 47 de 1975, a falta de una ley que se pronuncie respecto del conflicto antes mencionado, de la siguiente manera:

La Ley 17 de 1905 anexa el territorio de Riosucio a Urabá, encontrándose este territorio en Antioquia; posteriormente mediante Decreto 1181 de 1908, se segrega a Riosucio del territorio de Turbo, manteniendo a Belén de Bajirá en Antioquia. En 1919, la Oficina de Longitudes del Ministerio de Relaciones Exteriores señaló a Belén de Bajirá como territorio Antioqueño al establecer una línea divisoria entre el Río Tumaradó y el Río Sucio; así mismo en 1928 la oficina de Longitudes elaboró un nuevo mapa que mantuvo la línea divisoria entre el Río Tumaradó y el Río Sucio y que ubican a Belén de Bajirá en territorio Antioqueño; en 1941 la oficina de Longitudes hizo un mapa que claramente localizó las tres corrientes de agua: Caño Tumaradó, Río Tumaradó y Río Tumaradocito y mantuvo el límite entre el Río Tumaradó y el Río Sucio y que ubican a Belén de Bajirá en territorio Antioqueño. Por último, a través del Decreto 1615 de 1944 el Instituto Geográfico Agustín Codazzi (IGAC) publica un mapa oficial ubicando a Belén de Bajirá en suelo del Departamento de Antioquia.

Mediante Acto Legislativo 01 de 1944, el constituyente autorizó crear el Departamento del Chocó, estableciendo expresamente en el acto reformativo de la Constitución los términos en que debía promulgarse la ley, estableciendo: **“La Ley puede erigir en Departamento la intendencia del Chocó, sin afectar los territorios de los Departamentos de Antioquia, Caldas y Valle”**. (Negrilla y subraya propias).

La Ley 13 de 1947 creó el Departamento del Chocó, estableciendo cuáles serían los límites de dicho ente y disponiendo en su artículo 13 un derrotero frente al actuar del Gobierno para resolver las dificultades que podrían derivarse de la aplicación de la norma, estableciéndose que: *“El Gobierno podrá resolver, previo concepto del Consejo de Estado, las dudas o dificultades que suscite la aplicación de la presente Ley”*.

Con la expedición de la Ley 13 de 1947 el Instituto Geográfico Agustín Codazzi (IGAC) en el año 1955, publica la carta geográfica del Chocó sin incluir a Belén de Bajirá en su territorio. De manera coherente en el año 1973, se expide el mapa oficial de Antioquia, ubicando a Belén de Bajirá en su territorio, lo que es ratificado en los mapas oficiales de 1982 y 1987.

El 30 de noviembre de 1975, la Asamblea Departamental de Antioquia, crea el corregimiento de Belén de Bajirá en el municipio de Mutatá, mediante Ordenanza No. 47 *“Por medio de la cual se anexa un territorio de Turbo al Municipio de Mutatá”*, acto que se encuentra vigente pues no ha sido declarado nulo, ni ha sido suspendido por la Jurisdicción de lo Contencioso Administrativo y en consecuencia a la fecha es de obligatorio cumplimiento.

La Asamblea del Chocó, mediante Ordenanza 011 del 19 de junio de 2000, creó el municipio de Belén de Bajirá, acto que fue demandado en acción de simple nulidad por el Departamento de Antioquia en el año 2001, prosperando la pretensión toda vez que el Consejo de Estado en sentencia del 22 de noviembre de 2007, Consejero Ponente doctor Marco Antonio Velilla Moreno, referencia expediente No. 2001-00458 consideró:

“ ...

Conforme lo precisó la Sala en el proveído de 11 de abril de 2002, que resolvió el recurso de apelación interpuesto contra el auto que denegó la suspensión provisional de los efectos de la Ordenanza acusada, en el caso sub examine fácilmente se colige que lo que está de por medio es una controversia limítrofe, pues dada la ubicación del Municipio de Belén de Bajirá existe disputa de su propiedad por dos Departamentos.

En efecto, según se lee a folio 39 del cuaderno principal, en el Informe Preliminar del IGAC “el corregimiento de Belén de Bajirá fue creado por la Honorable Asamblea Departamental de Antioquia mediante la Ordenanza núm. 47 de 30 de

7

noviembre de 1975...” y siempre ha venido siendo asistido por Municipio de Mutatá y el Gobierno Departamental de Antioquia en relación con educación, salud, servicios de acueducto y alcantarillado, mantenimiento de vías terciarias.

A folios 338 a 349, ibídem, obra el Informe Técnico Preliminar de Deslinde entre los Departamentos de Antioquia y Chocó, Sector Belén de Bajirá, rendido el 21 de octubre de 2002, que tomó como soporte normativo la Ley 13 de 1947, que creó el Departamento del Chocó.

Dicho informe hace énfasis en que la totalidad de los predios situados en el territorio en disputa están inscritos en los registros catastrales de los Municipios de Mutatá y Turbo en el Departamento de Antioquia, donde tributan el impuesto predial; los ciudadanos residentes en el área en disputa ejercen su derecho al sufragio en los Municipios de Mutatá y Turbo; para abril de 2002 la Administración del territorio era ejercida por el Inspector de Policía nombrado por el Alcalde de Mutatá; los servicios de educación, salud y justicia, han sido prestados tradicionalmente a través del Municipio de Mutatá; la inversión en el área por parte del Municipio de Riosucio ha sido mínima; y las Juntas de Acción Comunal y de las diferentes veredas circunvecinas aparecen registradas en el Ministerio del Interior como pertenecientes al Municipio de Mutatá, Departamento de Antioquia; y procedió a hacer el trazado técnico que consideró más adecuado.

El Departamento del Chocó se mostró en desacuerdo con el Informe, según consta a folios 353 a 355, ibídem, por cuanto estima que Belén de Bajirá es territorio Chocoano.

Según se deduce de lo obrante a folios 10 a 12 del cuaderno del recurso, ante la Comisión Demarcadora del Senado se tramita la definición de la cuestión limítrofe entre los Departamentos de Antioquia y Chocó, Sector Belén de Bajirá, la cual solicitó el 8 de marzo de 2005 al Instituto Geográfico Agustín Codazzi un concepto técnico en relación con el concepto presentado por la Sociedad Geográfica de Colombia, según el cual se debe mantener la línea limítrofe señalada en el croquis del Municipio de Riosucio (año 1943).

En dicho Concepto el IGAC recomienda que se efectúe una interpretación y análisis multitemporal de la dinámica fluvial de los sectores señalados por la sociedad haciendo uso de aerofotografías, imágenes de radar y satélite, desde 1947 hasta hoy, con su correspondiente verificación de campo”.

Según se advierte a folio 294 (40) del cuaderno de antecedentes administrativos del acto acusado, el Departamento Administrativo de Planeación del Chocó dio su visto bueno favorable para la creación como Municipio de Bajirá, entre otras razones, porque “El Chocó rescata un Territorio que hasta el momento su vida jurídica y administrativa depende de Antioquia” ...”

Lo anteriormente reseñado pone de manifiesto que con la creación del Municipio de Belén de Bajirá, a través del acto acusado, se pretendió poner fin a una controversia limítrofe entre los Departamentos de Antioquia y Chocó, lo cual constituye violación del artículo 150, numeral 4, de la Carta Política, dado que es al Congreso de la República a quien le corresponde definir la división del territorio.

Tan cierto es que en este caso lo que está de por medio es un conflicto limítrofe, que el mismo ya está siendo objeto de trámite ante la instancia que constitucionalmente corresponde, conforme se dejó establecido precedentemente.

7

Consecuente con lo anterior debe la Sala revocar la sentencia apelada para disponer, en su lugar, la nulidad del acto administrativo acusado". (Negrillas propias)

El 28 de Junio de 2000, el Gobernador de Antioquia de la época doctor Alberto Builes Ortega, solicitó al Ministerio del Interior se aclararán los límites entre Antioquia y Chocó, situación que motivó la expedición de la resolución 485 del 9 de abril de 2001, conjunta del Ministerio del Interior y de Hacienda, donde se determinó iniciar trámite de deslinde entre los Departamentos de Antioquia y Chocó, otorgando competencia al IGAC para realizar dicho trámite.

El 23 de mayo de 2003, el IGAC estableció propuesta técnica del límite, la cual fue remitida al Ministerio del Interior con el fin de que fuera presentado al Senado de la República, el cual fue enviado al competente el 5 de junio de 2003. Dicho informe dispuso un trazado técnico del límite desde el Alto del Inglés hasta el Remolino de las Pulgas estableciendo en su página 19 lo siguiente: "Con la línea propuesta el área urbana de Belén de Bajirá estaría localizada en el Municipio de Mutatá, Departamento de Antioquia; y las inspecciones de policía de Macondo y Blanquiceth, administradas actualmente por el Municipio de Turbo, lo estarían dentro del Municipio de Riosucio, Departamento del Chocó".

El presidente del Senado de la República, conformó, mediante la Resolución 176 del 14 de julio del 2003, la Comisión Accidental demarcadora, la cual se encargaría de elaborar un informe con destino al Senado de la República para definir el conflicto limítrofe entre los Departamentos.

En cumplimiento de lo dispuesto en el Art. 13 de la Ley 13 de 1947, el 7 de mayo de 2014, el Gobierno Nacional a través del Ministerio del interior, consultó al Consejo de Estado sobre la competencia y procedimiento para la definición del diferendo limítrofe entre los Departamentos de Antioquia y Chocó por el sector de Belén de Bajirá, consultando concretamente lo siguiente:

"4.1. ¿Qué normas resultan aplicables para la definición del diferendo limítrofe entre los Departamentos de Antioquia y Chocó - Sector de Belén de Bajirá?"

4.2. ¿A la luz de la legislación vigente, qué órgano sería el competente para definir el diferendo limítrofe entre Antioquia y Chocó - Sector de Belén de Bajirá?"

4.3. ¿Qué procedimiento debe seguir el órgano competente para la definición del diferendo limítrofe?"

4.4. ¿Son válidas las actuaciones hasta la fecha desplegadas para la definición del diferendo limítrofe y es dable culminarías con el procedimiento prescrito en la Ley 1447 de 2011 y su decreto reglamentario?"

4.5. El trazado técnico fijado por el IGAC enviado al Ministerio del Interior y de Justicia a través del oficio 008118 del 23 de mayo de 2003, se puede tomar como límite provisional hasta que la autoridad competente genere un deslinde definitivo en los términos del artículo 10 de la Ley 1447 de 2011 y su Decreto 2381 de 2012?"

El Consejo de Estado, Sala de Consulta y Servicio Civil, Magistrado Ponente: Germán Alberto Bula Escobar, mediante concepto con radicado 11001-03-06-000-2014-00114-00, absolvió la consulta en los siguientes términos:

"1. ¿Qué normas resultan aplicables para la definición del diferendo limítrofe entre los Departamentos de Antioquia y Chocó - Sector de Belén de Bajirá?"

Resultan aplicables la Ley 1447 de 2011 y el Decreto Reglamentario 2381 de 2012.

2. *¿A la luz de la legislación vigente, qué órgano sería el competente para definir el diferendo limítrofe entre Antioquia y Chocó - Sector de Belén de Bajirá?*

Corresponde a la plenaria del Senado de la República resolver el diferendo limítrofe entre Antioquia y Chocó — Sector de Belén de Bajirá.

3. *¿Qué procedimiento debe seguir el órgano competente para la definición del diferendo limítrofe?*

Para la definición del diferendo debe seguirse el procedimiento señalado en los artículos 9, 11 y 12 de la Ley 1447 de 2011 y su decreto reglamentario.

4. *¿Son válidas las actuaciones hasta la fecha desplegadas para la definición del diferendo limítrofe y es dable culminarlas con el procedimiento prescrito en la Ley 1447 de 2011 y su decreto reglamentario?*

Lo actuado por las comisiones demarcadoras del Senado está afectado por falta de competencia y no es dable culminarlas con el procedimiento prescrito en la Ley 1447 de 2011, por expresa disposición de su decreto reglamentario No. 2381 de 2012 en cuanto hace a casos radicados con anterioridad al 9 de junio del 2011 cuyo trámite estuviese inconcluso a 9 de junio del 2014. Corresponde al Congreso de la República, y a las Comisiones Especiales de Seguimiento al Proceso de Descentralización y Ordenamiento Territorial del Senado de la República y de la Cámara de Representantes, iniciar nueva actuación con base en el procedimiento previsto en los artículos 9, 11 y 12 de la Ley 1447 de 2011 y su decreto reglamentario.

5. *El trazado técnico fijado por el IGAC enviado al Ministerio del Interior y de Justicia a través del oficio 008118 del 23 de mayo de 2003, se puede tomar como límite provisional hasta que la autoridad competente genere un deslinde definitivo en los términos del artículo 10 de la Ley 1447 de 2011 y su Decreto?*

El trazado técnico fijado por el IGAC enviado al Ministerio del Interior y de Justicia a través del oficio 008118 del 23 de mayo de 2003 es el límite provisional hasta que la plenaria del Senado de la República establezca el definitivo.” (Negrilla fuera del texto).

Mediante Resolución 542 del 2014, el Director del IGAC ordenó realizar un nuevo trámite de deslinde entre los departamentos de Antioquia y Chocó.

El 11 de febrero de 2016, mediante oficio con radicado 2781, el IGAC envió al Senado de la República el expediente de límite dudoso, disponiendo en su escrito lo siguiente: ***“Para el IGAC es satisfactorio haber cumplido con la tarea asignada por la LEY y poder aportar este estudio para la discusión y definición del conflicto limítrofe por parte del competente”.*** (Negrilla y subraya fuera del texto).

En el informe técnico remitido por el IGAC al Congreso de la República se concluyó lo siguiente: “La norma que rige el procedimiento de deslinde entre los Departamento de Antioquia y Chocó es la ley 13 del 3 de noviembre de 1947, que crea el Departamento del Chocó, conformado por el territorio de la intendencia de su mismo nombre y se fijan y describen sus límites”, desconociendo con ello el concepto emitido por el Consejo de Estado, donde se estableció claramente que para la definición del diferendo debía seguirse el procedimiento señalado en los artículos 9, 11 y 12 de la Ley 1447 de 2011 y su decreto reglamentario, tratando con ello de desconocer la existencia de un límite dudoso entre

ambos Departamentos y la competencia del Congreso para absolver este tipo de procedimientos.

El 11 de noviembre de 2016, la Comisión de Ordenamiento Territorial de la Cámara de Representantes, mediante oficio IGAC ER1851, presentó ante el Instituto una serie de interrogantes frente a la controversia de límite dudoso entre Antioquia y Chocó, el cual fue resuelto mediante oficio 000059 del 30 de noviembre 2016, resolviendo la consulta de la siguiente forma:

“2. Si dentro del deslinde y amojonamiento entre los Departamentos de Chocó se encuentran los elementos de un límite dudoso? No”

Lo anterior contraría la posición que había sostenido este mismo Instituto en la Resolución 485 del 9 de abril de 2001 y el oficio con radicado 2781 sobre la existencia de la controversia de límite dudoso que era lo que soportaba la competencia para expedir el informe.

En sesión conjunta del 14 de diciembre de 2016, las Comisiones de Ordenamiento Territorial del Senado de la República y Cámara de Representantes, aprobaron la siguiente proposición:

“Proponemos a los miembros de la comisión de Ordenamiento Territorial del Senado de la República y de la Cámara de Representantes: devolver al IGAC el expediente del límite dudoso entre Antioquia y Chocó, sector Belén de Bajirá, por no cumplir con los elementos esenciales de límite dudoso, establecidos en el Artículo 8° de la ley 1447 de 2011 y solicitarse al Ministerio del Interior, que emita un concepto sobre la obligatoriedad de llevar a cabo un procedimiento de Consulta Previa, en el territorio de Belén de Bajirá, con el fin de tener en cuenta la posición de la comunidad en el territorio, de conformidad con la Constitución y Ley”

El 3 de febrero de 2017 y en respuesta a la proposición anteriormente citada, el Ministerio del Interior y de Justicia mediante concepto identificado con radicado MEM-17-5657.DCP-2500, estableció que no era viable una consulta previa, dado que según la Constitución le corresponde al Congreso resolver los asuntos de la división general del territorio. Agregando de manera textual que, *“Desde otra perspectiva, hay que tenerse claro el propósito de la consulta previa que no es medir el grado de aceptación o rechazo de las comunidades, en cuanto ser tenidos como parte de un Departamento, como acaece en el presente caso respecto del Departamento del Choco o de Antioquia, según se infiere del diferendo en que se viene ventilando ante la comisión de ordenamiento territorial del honorable Congreso de la República y que, según quedó arriba documentado fue definido por el Consejo de Estado al declarar nula la ordenanza emanada del Departamento del Chocó, la cual violento el ordenamiento vigente al momento, surgiendo a la vida sin dubitación alguna el régimen legal y alinderamiento del sector de Belén de Bajirá como parte del Municipio de Mutatá, del Departamento de Antioquia, según lo definió el alto tribunal de cierre en lo contencioso administrativo.”*

Hasta el momento, el IGAC no ha remitido nuevamente el expediente de límite dudoso a la autoridad competente, es decir el Congreso de la República. En consecuencia, no existe norma superior que controvierta lo dispuesto en la Ordenanza 47 del 30 de noviembre de 1975.

EXCEPCIÓN PARA PRESCINDIR DEL REQUISITO DE CONSTITUCIÓN DE LA RENUENCIA

El inciso segundo del artículo octavo de la Ley 393 de 1997 reza:

“ ...

Con el propósito de constituir la renuencia, la procedencia de la acción requerirá que el accionante previamente haya reclamado el cumplimiento del deber legal o administrativo y la autoridad se haya ratificado en su incumplimiento o no contestado dentro de los diez (10) días siguientes a la presentación de la solicitud. Excepcionalmente se podrá prescindir de este requisito, cuando el cumplirlo a cabalidad genere el inminente peligro de sufrir un perjuicio irremediable para el accionante, caso en el cual deberá ser sustentado en la demanda... ”. (Negrilla con intención)

Con fundamento en lo anterior, procedemos a sustentar el inminente peligro de sufrir un perjuicio irremediable para nuestra comunidad del corregimiento denominado Belén de Bajirá, perteneciente al municipio antioqueño de Mutatá, con la publicación del mapa oficial del Chocó por parte del Instituto Geográfico Agustín Codazzi – IGAC-, de conformidad con lo establecido en el acuerdo suscrito por la Nación Colombiana, el Gobernador del Chocó, el Defensor del Pueblo, el Obispo de Quibdó, el Procurador Regional del Chocó en el denominado “*Declaración final de la sesión de trabajo entre el Comité Cívico por la Dignidad y Salvación del Chocó y el Gobierno Nacional*”, en los siguientes términos:

Atendiendo al tenor de la Ordenanza 47 de 1975, el sector denominado Belén de Bajirá, corresponde a un corregimiento del Municipio de Mutatá – Departamento de Antioquia-. En consecuencia, el ente departamental ha invertido e invertirá, de conformidad con los planes de desarrollo a que se refiere la Ley 152 de 1994 y los respectivos presupuestos departamentales y planes de inversión aprobados, con recursos propios, en dicho sector, los cuales se resumen en los siguientes aspectos:

- Educación:

- Megacolegio: La Dirección de Infraestructura Educativa del Departamento de Antioquia, entregó información técnica a la empresa de vivienda de Antioquia – VIVA- así como la propuesta técnica y económica para los estudios, diseños y construcción del megacolegio, la cual se adelantará mediante un convenio de mandato, a la espera de la disponibilidad presupuestal.
- Adecuación de la escuela La Loma: La Secretaría de Educación realizó un diagnóstico para la adecuación de la escuela La Loma, con un costo total de \$700.000.000, de los cuales, Mutatá, aportará \$200.000.000 y los restantes se encuentran en gestión.
- Se espera invertir a través de la Dirección de Educación para el Trabajo y el Desarrollo Humano \$120.000.000 para la atención de 40 estudiantes de media técnica en el segundo semestre de 2017.
- Se inició la primera fase del proceso de identificación de analfabetas en Belén de Bajirá, para su acompañamiento.
- Se hizo el traslado de 8 nuevas plazas de docentes que se requieren según el decreto 2017070000654, del 20 de febrero de 2017, de acuerdo al aumento de la matrícula en la Institución Educativa Rural Belén de Bajirá. Así mismo, se realizaron las debidas acciones de nómina y prestaciones sociales para los docentes.
- Dotación, gestión y entrega de una donación para la Institución Educativa Rural (I.E.R) Belén de Bajirá de muebles y enseres, así: 181 sillas plásticas para preescolar, 13 sillas de triple, 23 sillas de madera, 12 mesas trapezoidales, 36 mesas plásticas pequeñas, 3 mesas rimax grandes, número suficiente de mesas de madera pequeñas, juegos y peluches y, además, 155 colchonetas para preescolar, un gimnasio y 8 estantes.
- Se abordará el tema del transporte escolar para estudiantes de las veredas en el segundo semestre de 2017.

- Gerencia de Infancia y Adolescencia:

- En el año 2016 se crearon 140 cupos de atención integral a la primera infancia que corresponden a \$20.000.000 de recursos propios del Departamento de Antioquia; en el año 2017 se crearon 140 cupos de atención integral a la primera infancia que corresponden a \$20.000.000 de recursos propios del Departamento de Antioquia; en el año 2018 se crearán 180 cupos de atención integral a la primera infancia, que corresponden a \$23.000.000 de recursos propios del Departamento de Antioquia y en el año 2019, se crearán, así mismo, 180 cupos de atención integral a la primera infancia que corresponden a \$23.000.000 de recursos propios del Departamento de Antioquia.

- Gerencia de Seguridad Alimentaria y Nutricional de Antioquia – MANÁ -

En el año 2016 se invirtieron recursos en los siguientes proyectos:

- Niños y niñas entre 6 y 71 meses de edad, que consumen diariamente el complemento alimentario, se financió con el rubro de fondos comunes \$15.714.682;
- Niños y niñas matriculados en el programa de complementación alimentaria, se financió con el rubro de fondos comunes \$25.180.324;
- Gestantes y lactantes atendidas con complementación alimentaria se financió con el rubro de fondos comunes \$761.800;
- Niños, niñas y familias gestantes atendidos en los centros de atención integral nutricional se financió con el rubro de fondos comunes \$22.273.200;
- Proyectos pedagógicos se financió con el rubro de fondos comunes \$3.470.590.

Para el año 2017 en los siguientes proyectos:

- Niños y niñas entre 6 y 71 meses de edad que consumen diariamente el complemento alimentario, se financia con el rubro de fondos comunes \$3.681.727;
- Niños y niñas matriculados en el programa de complementación alimentaria, se financia con el rubro de fondos comunes \$7.775.460;
- Proyectos pedagógicos se financia con el rubro de fondos comunes \$3.470.590.

Para el año 2018 se invertirá en los siguientes proyectos:

- Niños y niñas entre 6 y 71 meses de edad que consumen diariamente el complemento alimentario, se financiará con el rubro de fondos comunes por valor de \$9.330.552;
- Niños, niñas y familias gestantes para atención en los centros nutricionales, se financiará con el rubro de fondos comunes por valor de \$22.273.200;
- Proyectos pedagógicos se financiarán con el rubro de fondos comunes por valor de \$3.470.590;
- Antioquia cero desnutrición se financiará con fondos comunes por valor de \$30.240.296.

Para el año 2019 se invertirá en los siguientes proyectos:

- Niños y niñas entre 6 y 71 meses de edad que consumen diariamente el complemento alimentario, se financiará con el rubro de fondos comunes por valor de \$9.330.552 ;
- Gestantes y lactantes que se atenderán con complementación alimentaria se financiará con el rubro de fondos comunes por valor de \$914.160;

- Niños, niñas y familias gestantes que se atenderán en los centros de atención integral nutricional se financiará con el rubro de fondos comunes por valor de \$22.273.200;
- Proyectos pedagógicos se financiarán con el rubro de fondos comunes por valor de \$3.470.590;
- Antioquia cero desnutrición se financiará con fondos comunes por valor de \$30.240.296.

- Secretaría de Gobierno Invirtió:

En el año 2016:

- \$30.000.000 en combustible para la Policía Nacional;
- \$5.000.000 gastos desalojo de lote invadido;
- \$500.000 para el plan de capacitación de víctimas.

En el año 2017 se invertirá:

- \$500.000.000 para el mejoramiento de la Estación de Policía;
- \$42.000.000 para la compra de dos motos.

- Productividad y Competitividad:

En el Corregimiento de Belén de Bajirá se han atendido, mediante la estrategia Emprende de esta secretaría, la suma \$3.933.600, como ayuda para pequeñas empresas familiares así:

EMPRESA:

- Los Amigos Acción Comunal La Primavera
 - Cafetería la Esperanza
 - Creaciones Luz
 - Cortes y Confecciones HEYLI
 - Artesanía YURLE
 - Artesanías Súper Precios
 - Variedades 3Y
 - Panadería el Buen Sabor
 - Confecciones las Marías 1
 - Confecciones DARY
 - Ebanistería Vanesa
- Si estas unidades productivas hubieran contratado los servicios y la realización de un diagnóstico empresarial con un consultor o firma de consultoría del sector privado, el precio oscilaría entre \$1.500.000 y \$3.000.000, por lo que la intervención de este programa de la Secretaría, contribuye al fortalecimiento del sector productivo del corregimiento, sin involucrar erogaciones por parte de los empresarios.
 - Estos empresarios serán convocados para la continuación del acompañamiento empresarial en la vigencia 2017, con intervenciones grupales en asesoría, según las áreas de mejora detectadas en los diagnósticos.
 - Además en el corregimiento de Belén de Bajirá, se realizó en el año 2016 un taller de emprendimiento, con asistencia de aproximadamente 25 personas, donde desde la sensibilización para el emprendimiento, se trataron temas de generación de ideas de negocio y mentalidad empresarial. De acuerdo a los costos presupuestados de actividades similares, en contratos y convenios

suscritos por esta Secretaría, el costo promedio de un taller de estas características es de aproximadamente \$3.000.000.

- En resumen, la inversión de la Dirección de Desarrollo Sectorial en estas dos acciones específicas, en la pasada vigencia 2016, en el corregimiento de Belén de Bajirá, fue de aproximadamente \$7.000.000.
- Se presenta el Cuadro de Inversión de la Gobernación de Antioquia en Belén de Bajirá, entre 2016 - 2018, con el Convenio Unión Europea - Gobernación de Antioquia.

ACTIVIDAD	Personas	Horas	Total \$
Un (1) diplomado Iniciación al mundo laboral	35	100	\$ 8.330.000
Un grupo en Técnica Agro-industrial	35	600	\$ 122.500.000
1 Taller de Emprendimiento	20	20	\$ 4.600.000
1 Seminario de Planes de Negocio	20	40	\$ 6.100.000
15 líderes de Organizaciones Sociales formados en trabajo digno	15	40	\$ 8.600.000
1 Foro sobre empleo digno	100	4	\$ 5.000.000
TOTALES	225		\$ 155.130.000

• Medio Ambiente:

De acuerdo al diagnóstico realizado los días 30 y 31 de enero de 2017, entre Corpouraba y la Secretaria del Medio Ambiente del Departamento de Antioquia, en el cual se evidenció la necesidad de hacer limpieza de cauces de los caños y del río Bajirá, por acumulación de residuos sólidos y troncos, que causan su sedimentación y merman la capacidad del lecho, ocasionando crecientes por el desbordamiento de sus aguas, se realizará la extracción de estos materiales con maquinaria como retroexcavadoras y volquetas, labor que mientras persista el invierno no es posible realizar, pero que se proponen para finales de junio cuando haya terminado la época de lluvias.

En cuanto a la falta de cultura de los habitantes en el manejo de los residuos sólidos y la disposición inadecuada de llantas, neveras, lavadoras, en zonas verdes, en vías del casco urbano y en solares, demuestran la necesidad urgente de sensibilizar a la comunidad en el manejo adecuado de los mismos y en la protección de los recursos naturales. Además, se vienen realizando campañas dirigidas a toda la comunidad de Belén de Bajirá tal como se describe:

Entre los días 3 al 7 de abril de 2017, semana anterior a vacaciones de Semana Santa, un funcionario de esta dependencia, una funcionaria de la UMATA de la alcaldía de Mutatá y con el acompañamiento de cinco docentes de diferentes áreas, se realizaron en la institución educativa Belén de Bajirá cuatro talleres con una duración de una hora y 30 minutos, dirigido a los grupos decimo A y B, noveno A y B, y a los quintos A, B y C, con

una participación aproximada de 250 estudiantes, en los cuales se trataron los siguientes temas:

- Comparendo ambiental: en donde se trataron aspectos lúdicos y pedagógicos que tratan sobre situaciones reales que suceden a diario en la localidad, pero que corresponden a infracciones sancionadas por la legislación existente sobre el Comparendo Ambiental.
- En la semana del 8 al 12 de mayo la UMATA, funcionarios de Aguas de Urabá y estudiantes, realizaron una campaña de sensibilización, puerta a puerta, a aproximadamente 100 viviendas ubicadas en el casco urbano del corregimiento, que trató sobre el manejo adecuado de los residuos y el cuidado de los recursos naturales. Esta campaña continuará en la medida en que se disponga de estudiantes y funcionarios.
- La coordinadora del Plan de Gestión Integral de Residuos Sólidos –PGIRS, del municipio de Mutatá, realizó reuniones los días 16 y 18 de mayo en Belén de Bajirá, con los recuperadores ambientales informales y grupos ecológicos, con el fin organizar a las personas que reciclan en este lugar, capacitarlos, censar esta población y evaluar las condiciones para apoyarlos desde la alcaldía de municipal.
- Secretaria de Participación Ciudadana y Desarrollo Social

La Secretaria de Participación Ciudadana y Desarrollo Social, viene acompañando a través de procesos de asesoría y asistencia a los organismos comunales de Primer Grado (Juntas de Acción comunal) desde su creación.

A la fecha, la secretaria ha brindado apoyo para constitución, proceso de reforma de estatutos, registro de libros reglamentarios, y registro de dignatarios, de los siguientes organismos comunales:

- JUNTA DE ACCION COMUNAL VEREDA TIERRA ADENTRO
- JUNTA DE ACCION COMUNAL LA VEREDA LA PRIMAVERA
- JUNTA DE ACCION COMUNAL VEREDA LOS CEDROS CGTO BELEN DE BAJIRA
- JUNTA DE ACCION COMUNAL VEREDA LA MADRE
- JUNTA DE ACCION COMUNAL VEREDA LEONCITO
- JUNTA DE ACCION COMUNAL VEREDA CERRITOS
- JUNTA DE ACCION COMUNAL CORREGIMIENTO BAJIRA

El organismo comunal más antiguo en el territorio es la Junta de Acción Comunal Vereda Tierra Adentro, con 38 años de constitución. Al verificar los documentos históricos, desde la fecha de creación, han solicitado el registro de dignatarios y demás acciones legales ante el Departamento de Antioquia.

Así mismo, la secretaria ha desarrollado procesos de formación en el municipio de Mutatá y acompañamiento a procesos de cualificación formativa del promotor de desarrollo y de revisión y verificación de trámites que han beneficiado de manera directa a las poblaciones asentadas en el corregimiento.

Se tiene un compendio histórico que demuestra la presencia continua del departamento, basado en la documentación legal de estos organismos comunales y de sus solicitudes de convalidación de acciones ante el departamento.

Otro aspecto a considerar, es que el pasado 24 de abril de 2016, acorde a lo estipulado en la normatividad comunal, se desarrolló el proceso de elección de organismos

comunales, proceso desarrollado por elección popular y donde participan los afiliados de cada organismo, liderado por el Departamento de Antioquia.

- Indeportes Antioquia:

Las inversiones que llevará a cabo Indeportes Antioquia, durante el periodo de gobierno del doctor Luis Pérez Gutiérrez en Belén de Bajirá, son las siguientes:

El Plan de Desarrollo “*Antioquia Piensa en Grande 2016 - 2019*”, adoptado mediante Ordenanza N° 11 de 2016, en la Línea Estratégica 3: Equidad y Movilidad Social, incluye el componente 21.7. Deporte, recreación, y actividad Física. En su cumplimiento se realizarán las siguientes gestiones:

- Adecuación, construcción o mejoramiento de escenarios deportivos;
- Indeportes Antioquia tiene asignados, dentro del presupuesto, la suma de \$200.000.000, para la adecuación de la placa polideportiva de Belén de Bajirá y el valor de \$100.000.000 para mejorar la cancha de fútbol;
- A la fecha se está a la espera de que el municipio presente el proyecto de solicitud de cofinanciación.

- Instituto de la Cultura:

- Una vez el Municipio de Mutatá garantice las condiciones de un espacio adecuado, se realizará la dotación de la biblioteca;
- Cofinanciación del monitor de música, 50% por el Municipio de Mutatá y 50% por el Instituto de Cultura de Antioquia;
- El Instituto de la Cultura de Antioquia solicitará a la empresa de vivienda de Antioquia – VIVA – para la evaluación técnica de la infraestructura física de la casa de la cultura, por las fisuras que se presentan en el segundo piso para recuperación de la misma.

- Gerencia de paz y posconflicto:

Según el plan de la gerencia de paz y posconflicto para el cuatrienio se tiene proyectado para el sector de Belén de Bajirá, las siguientes actividades:

- Formación en cultura ciudadana \$100.000.000;
- Escuela de líderes constructores de paz con asistencia de 50 personas, \$20.000.000;
- Gestores de paz y cultura para 120 personas, \$60.000.000;
- Mesas de trabajo interdepartamentales y actividades de fortalecimiento institucional \$100.000.000.

- Secretaría de Agricultura y Desarrollo rural:

La Secretaría de Agricultura, viene gestionando con el apoyo de la comunidad, una intervención para 200 hectáreas de arroz, para igual número de beneficiarios, en este corregimiento. El proyecto incluye molinos, secadores y casetas por un valor aproximado de \$692.000.000.

- Secretaría de salud:

En el año 2016 se destinaron \$296.459.367 para la atención en salud de 6.989 personas del régimen subsidiado.

Dentro del plan de desarrollo, “Antioquia piensa en grande”, se destinaron \$1.000.000.000 para inversión en salud en el corregimiento de Belén de Bajira, destinados a la

remodelación de la infraestructura física del centro de salud por valor de \$410.837.271 y la adquisición de equipos, dispositivos médicos, actualización del sistema de la información, muebles y enseres y planta eléctrica, ambulancia de transporte asistencial básico, por valor de \$589.162.729.

- Teleantioquia: El canal Teleantioquia, para llevar su señal al corregimiento, realizó las siguientes inversiones:
 - Valor de la estación \$72.000.000;
 - Inversión para restablecer la señal \$6.000.000;
 - Inversión para mantener la señal a diciembre de 2019, \$15.000.000;
 - Implementación TDT \$70.000.000.

Se colige que, al publicarse el nuevo mapa de Antioquia y del Chocó en forma inconstitucional e ilegal, por falta de competencia, que como se ha dicho es del Congreso, tal y como se estableció en el acuerdo suscrito entre la Nación y el Comité Cívico para la Dignidad y salvación del Chocó, la administración departamental de Antioquia pierde la competencia para seguir prestando los servicios enunciados en los incisos anteriores, dejando desprovista a la población que habita dicho sector de los servicios públicos esenciales que hasta el momento y con fundamento en la Ordenanza 47 de 1975 se garantizan por parte del ente departamental.

Conforme al artículo 298 de la Constitución Política, los departamentos tienen autonomía para la administración de los asuntos seccionales y la planificación y promoción del desarrollo económico y social **dentro de su territorio**, en los términos establecidos en la Constitución.

Los departamentos ejercen funciones administrativas, de coordinación, de complementariedad de la acción municipal, de intermediación entre la nación y los municipios y la prestación de los servicios que determine la Constitución y las leyes. Con la publicación del mapa de los Departamentos de Antioquia y del Chocó, en las condiciones señaladas en el acuerdo suscrito el 26 de mayo de 2017, denominado “*Declaración final de la sesión de trabajo del Comité Cívico por la Dignidad y Salvación del Chocó y el Gobierno Nacional*”, quedaría por fuera del territorio antioqueño el sector denominado Belén de Bajirá, lo que se traduciría en el cese de toda prestación de servicios por parte del Departamento de Antioquia, atendiendo al principio de que los servidores públicos sólo pueden actuar dentro del marco de sus competencias, o dejando el gran vacío de que la prestación de dichos servicios pueda considerarse como un prevaricato por parte de la administración departamental de Antioquia y del Municipio de Mutatá.

PRETENSIÓN

Sírvase, señor Juez:

PRIMERO: ORDENAR al INSTITUTO GEOGRÁFICO AGUSTÍN CODAZZI (IGAC), abstenerse de publicar el mapa de los Departamentos del Chocó y de Antioquia, el 12 de junio de 2017.

SEGUNDO: ORDENAR a la NACION – DEPARTAMENTO ADMINISTRATIVO DE LA PRESIDENCIA DE LA REPÚBLICA, NACIÓN – MINISTERIO DE AMBIENTE Y DESARROLLO SOSTENIBLE, MINISTERIO DEL INTERIOR, MINISTERIO DE TRANSPORTE, abstenerse de instalar la mesa de trabajo programada para el 23 de junio de 2017, donde de conformidad con el acuerdo suscrito el 26 de mayo del año en curso, se adoptarán medidas que garanticen la integridad y el dominio territorial del Chocó en Belén de Bajirá, ajustados a la Ley 13 de 1947 y la delimitación contenida en el informe técnico

del IGAC, así como cualquier acto o decisión que no se encuentre en consonancia con el ordenamiento jurídico en cumplimiento de lo consagrado en la Ordenanza 47 de 1975 *“Por la cual anexa un territorio del Municipio de Turbo al Municipio de Mutatá”*.

DERECHO

Invocamos como fundamento de derecho, los artículos 290 de la Constitución Política, 146 de la Ley 1437 de 2011 y las disposiciones de la Ley 393 de 1997.

PRUEBAS

Se solicita se tengan como prueba los documentos que se relacionan a continuación, los cuales se presumen auténticos en virtud de lo dispuesto en el Art. 244 del C.G.P.

- Copia de la ordenanza vigente 47 de Noviembre de 1975, expedida por la Asamblea de Antioquia *“Por medio de la cual se anexa un territorio de Turbo al Municipio de Mutatá”*.
- Copia del proyecto de ordenanza No. 42 del 17 de noviembre de 1975.
- Copia de la exposición de motivos al proyecto de ordenanza por el cual se segrega parte del territorio de Turbo y se le anexa al Municipio de Mutatá.
- Copia del mapa anexo a la exposición de motivos donde se ubica a Belén de Bajirá en el Departamento de Antioquia
- Copia de Geoportal del Departamento Administrativo Nacional de Estadística – DANE – donde se incluye Bajirá en el Municipio de Mutatá – Antioquia-
- Copia de la información publicada en el portal del Departamento Administrativo Nacional de Estadística – DANE – de la codificación de la división político – administrativa de Colombia en la que se encuentra el poblado de Bajirá en el Municipio de Mutatá.
- Copia del Acto administrativo complejo contenido en la *“Declaración final de la sesión de trabajo entre el Comité cívico por la Dignidad y Salvación del Chocó y el Gobierno Nacional”*, suscrita en la ciudad de Quibdó, entre el Gobierno Nacional, representado por el Secretario General de la Presidencia de la Republica, el Ministro de Medio Ambiente y el Ministro de Transporte y el Comité Cívico por la Salvación y dignidad del Chocó, con fecha del 26 de mayo de 2017, y el Acuerdo del 24 de agosto de 2016, igualmente suscrito entre el Gobierno Nacional representado por el Secretario General de la Presidencia de la Republica, el Ministro de Medio Ambiente y el Ministro del Interior y la Sociedad Civil del Chocó, representada en el Comité Cívico por la Salvación y Dignidad del Chocó, el cual forma parte integral de la declaración final referida.
- Sentencia dictada dentro de la acción de nulidad identificada con radicado 27001233100020010045800 interpuesta por el Departamento de Antioquia, Sección Primera del Consejo de Estado que declaró la nulidad de la Ordenanza 011 de 19 de junio de 2000 de la Asamblea del Chocó.
- Concepto con radicado 11001-03-06-000-2014-00114-00 expedido por el Consejo de Estado, Sala de Consulta y Servicio Civil, Magistrado Ponente: Germán Alberto Bula Escobar.
- Copia de las respuestas emitidas por las distintas secretarías y dependencias de la Gobernación de Antioquia, a través de la Dirección Jurídica del Departamento, respecto a las inversiones ejecutadas y proyectadas para Belén de Bajirá.

ANEXOS

- Traslado de la acción para La Nación – Departamento Administrativo de la Presidencia de la República
- Traslado de la acción para La Nación – Ministerio de Ambiente y Desarrollo Sostenible.
- Traslado de la acción para La Nación – Ministerio del Interior.
- Traslado de la acción para La Nación – Ministerio de Transporte.
- Traslado de la acción para el Instituto Geográfico Agustín Codazzi – IGAC-.
- Traslado de la acción para la Agencia Nacional de Defensa Jurídica del Estado.
- Traslado de la acción para el Ministerio Público.
- Copia de la acción para el despacho judicial.
- Copia de los documentos aducidos como pruebas.

NOTIFICACIONES

La NACIÓN–DEPARTAMENTO ADMINISTRATIVO DE LA PRESIDENCIA DE LA REPÚBLICA, se ubica en la Casa de Nariño Carrera 8 # 7 - 22/24, Teléfono: (57 1) 562 9300 Extensión: 3557. Correo Electrónico: notificacionesjudiciales@presidencia.gov.co

La NACIÓN - MINISTERIO DE AMBIENTE Y DESARROLLO SOSTENIBLE, Calle 37 No. 8-40 Bogotá D.C. Teléfono (57-1) 3323400. Correo Electrónico: procesosjudiciales@minambiente.gov.co.

La NACIÓN - MINISTERIO DEL INTERIOR, se ubica en la Carrera 8 No. 7 – 83 Bogotá D.C, teléfono (57) 1 242 74 00. Correo Electrónico: notificacionesjudiciales@mininterior.gov.co.

La NACIÓN – MINISTERIO DE TRANSPORTE. Calle 24 # 62 – 49 Bogotá D.C, teléfono (57+1)3240800. Correo Electrónico: notificacionesjudiciales@mintransporte.gov.co.


INSTITUTO GEOGRÁFICO AGUSTÍN CODAZZI – IGAC. Carrera 30 N° 48-5 Bogotá D.C, teléfono 57-1-3694000. Correo Electrónico: notificacionesjudiciales@igac.gov.co


A los suscritos en la calle 42 #65-186, Medellín, Antioquia, Edificio Asamblea Departamental. Teléfono: (4) 3839615

Manifestamos a Usted señor juez, que no hemos interpuesto ninguna otra acción en relación con los mismos hechos y derechos expuestos ante otra autoridad.

Del señor juez, atentamente,


BAYRON DE JESUS CARO LUGAN DE APOYO
C.C. No. 98.536.469


OFICINA DE APOYO JUZGADOS ADMINISTRATIVOS DE MEDELLÍN	
Documento presentado personalmente por: Bayron de Jesus Caro Lujan	
08 JUN 2017	
Con T.P.	98.536.469
No. Folios	Firma 

OFICINA DE APOYO JUZGADOS ADMINISTRATIVOS DE MEDELLÍN	
Documento presentado personalmente por: Bayron de Jesus Caro Lujan	
08 JUN 2017	
Con T.P.	98.536.469
No. Folios	Firma 


F 83
T 9
CD 1


RIGOBERTO ARROYAVE ACEVEDO
C.C. No. 71.597.870

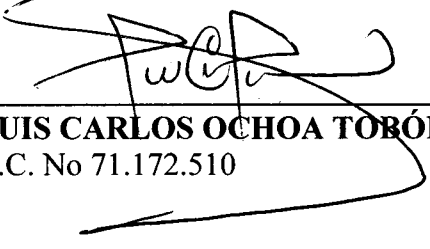
OFICINA DE APOYO
JUZGADOS ADMINISTRATIVOS DE MEDELLÍN
Documento presentado personalmente por:
Ruben Darío Callejas
08 JUN 2017
Con T.P. 70567142
No. Folios 1 Firma [Firma]


RUBÉN DARÍO CALLEJAS GÓMEZ
C.C. No 70.567.142

OFICINA DE APOYO
JUZGADOS ADMINISTRATIVOS DE MEDELLÍN
Documento presentado personalmente por:
Braulio Alonso Espinosa
08 JUN 2017
Con T.P. 98566.018
No. Folios 1 Firma [Firma]


BRAULIO ALONSO ESPINOSA MÁRQUEZ
C.C. No 98.566.018


OFICINA DE APOYO
JUZGADOS ADMINISTRATIVOS DE MEDELLÍN
Documento presentado personalmente por:
Luis Carlos Ochoa Tobón
08 JUN 2017
Con T.P. 71172510
No. Folios 1 Firma [Firma]


LUIS CARLOS OCHOA TORÓN
C.C. No 71.172.510

OFICINA DE APOYO
JUZGADOS ADMINISTRATIVOS DE MEDELLÍN
Documento presentado personalmente por:
Rigoberto Arroyave Acevedo
08 JUN 2017
Con T.P. 71597870
No. Folios 1 Firma [Firma]

HERNÁN DARÍO TORRES ALZATE
C.C. No 70.321.905


JAIME ALONSO CANO MARTÍNEZ
C.C. No 8.404.046


CARLOS JOSÉ RÍOS CORREA
C.C. No 78.699.679


OFICINA DE APOYO
JUZGADOS ADMINISTRATIVOS DE MEDELLÍN
Documento presentado personalmente por:
Juan Esteban Villegas
08 JUN 2017
Con T.P. 71659927
No. Folios 1 Firma [Firma]

JUAN ESTEBAN VILLEGAS ARISTIZABAL
C.C. No 71.659.927

OFICINA DE APOYO
JUZGADOS ADMINISTRATIVOS DE MEDELLÍN
Documento presentado personalmente por:
Norman Ignacio Correa
08 JUN 2017
Con T.P. 98620460
No. Folios 1 Firma [Firma]


NORMAN IGNACIO CORREA BETANCUR
C.C. No 98.620.460


OFICINA DE APOYO
JUZGADOS ADMINISTRATIVOS DE MEDELLÍN
Documento presentado personalmente por:
Luis Carlos Hernández
08 JUN 2017
Con T.P. 71360304
No. Folios 1 Firma [Firma]



LUIS CARLOS HERNÁNDEZ CASTRO
C.C. No 71.360.304

SANTIAGO MANUEL MARTÍNEZ MENDOZA
C.C. No 9.308.619


OFICINA DE APOYO
JUZGADOS ADMINISTRATIVOS DE MEDELLÍN
Documento presentado personalmente por:
Rodrigo Alberto Mendoza Vega
08 JUN 2017
Con T.P. 71631197
No. Folios 1 Firma [Firma]


RODRIGO ALBERTO MENDOZA VEGA
C.C. No 71.631.197

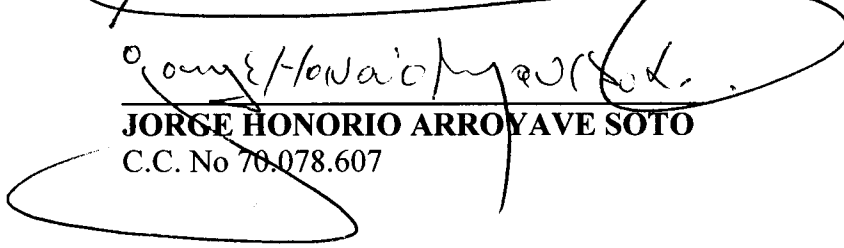

JOHN ALEXANDER OSORIO OSORIO
C.C. No 98.574.192


OFICINA DE APOYO
JUZGADOS ADMINISTRATIVOS DE MEDELLÍN
Documento presentado personalmente por:
John Alexander Osorio.
08 JUN 2017
Con T.P. 98574192
No. Folios _____ Firma 


JORGE IVÁN MONTOKYA MEJÍA
C.C. No 15.500.453


OFICINA DE APOYO
JUZGADOS ADMINISTRATIVOS DE MEDELLÍN
Documento presentado personalmente por:
Roque Eugenio Arismendy
08 JUN 2017
Con T.P. 3596338
No. Folios _____ Firma 


ROQUE EUGENIO ARISMENDY JARAMILLO
C.C. No 3.596.338



JORGE HONORIO ARROYAVE SOTO
C.C. No 70.078.607

OFICINA DE APOYO
JUZGADOS ADMINISTRATIVOS DE MEDELLÍN
Documento presentado personalmente por:
Jorge Honorio Arroyave
08 JUN 2017
Con T.P. 70078607
No. Folios _____ Firma 

WILSON GÓMEZ ARANGO
C.C. No 98.567.195



ANA LIGIA MORA MARTÍNEZ
C.C. No 32.105.713

OFICINA DE APOYO
JUZGADOS ADMINISTRATIVOS DE MEDELLÍN
Documento presentado personalmente por:
Ana Ligia Mora Martínez.
08 JUN 2017
Con T.P. 32105713
No. Folios _____ Firma 


OFICINA DE APOYO
JUZGADOS ADMINISTRATIVOS DE MEDELLÍN
Documento presentado personalmente por:
Ana Cristina Moreno
08 JUN 2017
Con T.P. 32255581
No. Folios _____ Firma 



ANA CRISTINA MORENO PALACIOS
C.C. No 32.255.581



JOSE LUIS NOREÑA RESTREPO
C.C. No 15.384.575

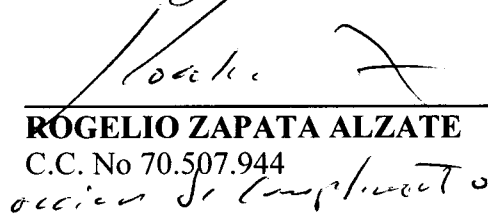
OFICINA DE APOYO
JUZGADOS ADMINISTRATIVOS DE MEDELLÍN
Documento presentado personalmente por:
Jose Luis Noreña Restrepo
08 JUN 2017
Con T.P. 15384575
No. Folios _____ Firma 



JORGE IVÁN RESTREPO RESTREPO
C.C. No 71.611.288

OFICINA DE APOYO
JUZGADOS ADMINISTRATIVOS DE MEDELLÍN
Documento presentado personalmente por:
Jorge Iván Restrepo
08 JUN 2017
Con T.P. 71.611.288
No. Folios _____ Firma 


SAÚL USUGA GIRALDO
C.C. No 98.662.628

OFICINA DE APOYO
JUZGADOS ADMINISTRATIVOS DE MEDELLÍN
Documento presentado personalmente por:
Saul Antonio Usuga Giraldo.
08 JUN 2017
Con T.P. 98662628
No. Folios _____ Firma 


ROGELIO ZAPATA ALZATE
C.C. No 70.507.944

OFICINA DE APOYO
JUZGADOS ADMINISTRATIVOS DE MEDELLÍN
Documento presentado personalmente por:
Rogelio Zapata Alzate
08 JUN 2017
Con T.P. 70507944
No. Folios _____ Firma 

JORGE ALBERTO GÓMEZ GALLEGO
C.C. No 8.426.821

MANUEL MÁRQUEZ PÉREZ
C.C. No 10.899.203

JORGE ALBERTO GÓMEZ GALLEGO
C.C. No. 8.426.821