



# Atención Hidroituango

DEPARTAMENTO DE ANTIOQUIA

Informe de participación de la UNGRD en atención a la situación de Calamidad Pública presentada en el corregimiento de Puerto Valdivia por la grave emergencia producida en el complejo hidroeléctrico Hidroituango en Mayo de 2018



# COORDINACIÓN

<h2>MECANISMOS DE COORDINACIÓN</h2>	<ul style="list-style-type: none"> <li>• <b>77</b> Reuniones de Puesto de Mando Unificado – PMU (MINMINAS, MADS, MINDEFENSA, ANLA, UNGRD, ENTIDADES DEL SNGRD).</li> <li>• <b>24</b> Visitas técnicas y operativas a la zona</li> <li>• <b>1</b> Visita de Seguimiento del Presidente de la República, Dr. Juan Manuel Santos (Mayo 22)</li> <li>• <b>22</b> Instituciones participando en terreno</li> <li>• <b>2.353</b> ha sido el máximo de participación de los miembros del SNGRD y EPM y actualmente se reporta <b>916</b>.</li> </ul>
<h2>INFORMACIÓN PÚBLICA</h2>	<ul style="list-style-type: none"> <li>• <b>33 Comunicados</b> de Prensa UNGRD</li> <li>• <b>73 Comunicados</b> EPM</li> <li>• <b>280 Informes</b> del IDEAM</li> <li>• <b>3 emisoras ACTIVAS</b> POLICIA en Cauca, ARMADA en Magangué y EJERCITO enviando recomendaciones de seguridad en el marco de la emergencia.</li> <li>• <b>98 Informes</b> Diarios UNGRD</li> </ul>
<h2>APOYO LOGÍSTICO A LA COORDINACIÓN</h2>	<ul style="list-style-type: none"> <li>• <b>276,5</b> Horas de vuelo de Policía</li> <li>• <b>72,57</b> Horas de vuelo FAC</li> <li>• <b>42,3</b> Horas de vuelo Ejército con <b>203</b> personas transportadas y <b>17 Tn</b> movilizadas</li> <li>• <b>16</b> Horas Robot Antiexplosivos: Allen Vanguard MK2 de la Policía adscrito a la SIJIN MEVAL</li> <li>• <b>2</b> Drones de Policía.</li> <li>• <b>1.723</b> Personas transportadas en Bote de la Armada de apoyo fluvial (BAF) en <b>303</b> horas de navegación y <b>536</b> millas náuticas navegadas.</li> <li>• <b>2</b> Botes Zodiac / Ejército Nacional y 1 bote de la Armada acompañamiento del Ferri y Lanchas (total 4) operarios.</li> </ul>



Reunión PMU Tarazá – Seguimiento de acciones diarias por cada una de las entidades del SNGRD



Reunión de Puesto de Mando Unificado de VALDIVIA, realizando seguimiento a las acciones del SNGRD



El futuro es de todos

Presidencia de la República

Informe de participación de la UNGRD en atención a la situación de Calamidad Pública presentada en el corregimiento de Puerto Valdivia por la grave emergencia producida en el complejo hidroeléctrico Hidroituango en Mayo de 2018



# RESPUESTA

ALBERGUES				
MUNICIPIO	No. de Albergues	No. Personas		
		Albergues Temporales	Albergue Espontáneo	Auto-albergue
1. VALDIVIA (Evacuados Corregimiento Puerto Valdivia a Valdivia)	0 Temporales 4 Espontáneos (4)	0	845	2. 230
2. Puerto Antioquia – TARAZÁ	0 Temporales 2 Espontáneos (2)	0	37	0
3. CÁCERES (Corregimiento de Guarumo)	0 Temporales 0 Espontáneos (0)	0	0	0
<b>TOTAL</b>	<b>6</b>	<b>0</b>	<b>882</b>	<b>2.230</b>
<b>Total Personas</b>	<b>3.112</b>	<b>Total Familias</b>		<b>1.314</b>

EVACUACIONES CIFRAS ACUMULADAS	
Municipio	Personas Evacuadas
Valdivia	7.477
Puerto Antioquia – Tarazá	5.763
Isla de la amargura – Cáceres Urbano	3.799
<b>TOTAL PERSONAS</b>	<b>17.039</b>
<b>TOTAL FAMILIAS</b>	<b>5.325</b>

**EPM**  
223 Familias  
750 Personas  
Damnificadas del 12 de Mayo 2018

PRIMER PAGO REALIZADO	223
PRIMER PAGO PENDIENTE	12
SEGUNDOS PAGOS REALIZADOS	198
SEGUNDOS PAGOS PENDIENTES	37
TERCER PAGOS REALIZADOS	127
TERCER PAGOS PENDIENTES	108

**UNGRD**  
2164 Familias  
6471 Personas Evacuadas del 16 de Mayo 2018

PRIMER PAGO REALIZADO	2164
PRIMER PAGO PENDIENTE	23
SEGUNDOS PAGOS REALIZADOS	556
SEGUNDOS PAGOS PENDIENTES	61
APOYOS AUTOALBERGUES EN TRAMITE	16
APOYOS ALBERGUES EN TRAMITE	0

PAGOS REALIZADOS	TOTAL	PAGOS PENDIENTES
PRIMER PAGO	2.387	35
SEGUNDOS PAGOS	754	98
TERCER PAGOS	127	108



El futuro es de todos

Presidencia de la República

Informe de participación de la UNGRD en atención a la situación de Calamidad Pública presentada en el corregimiento de Puerto Valdivia por la grave emergencia producida en el complejo hidroeléctrico Hidroituango en Mayo de 2018

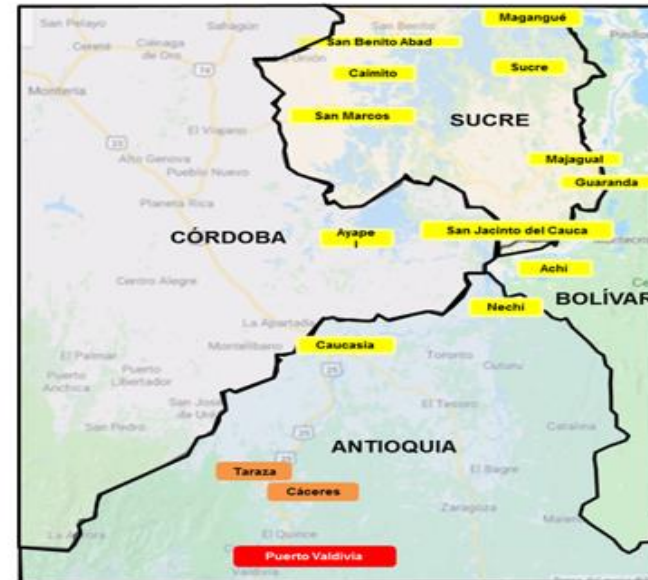


# PREPARACIÓN


## ALCANCE DE AFECTACIÓN A LA POBLACIÓN





**Circular 042 del 14 de junio de 2018** sobre el cambio del nivel de alerta de Evacuación ante el incremento del Caudal del Río Cauca.



 **132.555 PERSONAS PREPARADAS**

 49 Simulacros de Evacuación realizados  
22.352 Participantes en simulacros

 20.577 Viviendas visitadas (puerta a puerta)

 17 Municipios apoyados en preparación (incluye municipios aguas arriba del área de influencia del proyecto)

 212 Talleres realizados  
7.207 Participantes en talleres

 15 EMRE elaboradas



El futuro es de todos

Presidencia de la República

Informe de participación de la UNGRD en atención a la situación de Calamidad Pública presentada en el corregimiento de Puerto Valdivia por la grave emergencia producida en el complejo hidroeléctrico Hidroituango en Mayo de 2018



## PREPARACIÓN – Avances cumplimiento Circular 041

### Actividades objetivo

Asunto Circular 041: Gestión Territorial del Riesgo de Desastres por la emergencia generada ante el incremento del caudal del río Cauca.

**A**

**ACTUALIZACIÓN DE PLANES DE GESTIÓN DEL RIESGO MUNICIPALES Y DEPARTAMENTAL**

**B**

**ACTUALIZACIÓN DE ESTRATEGIAS PARA LA RESPUESTA A EMERGENCIAS MUNICIPALES Y D EPARTAMENTAL**

**C**

**REALIZACIÓN DE SIMULACIONES Y SIMULACROS**

**D**

**REALIZACIÓN DE ACTIVIDADES DE DIFUSIÓN EN EL NIVEL COMUNITARIO DE LOS PMGRD Y EMRE AJUSTADOS**

### CONSOLIDADO TOTAL DEPARTAMENTOS

**100%**

EN 28 DÍAS DE EXPEDICIÓN DE LA CIRCULAR



Depto.	% DE AVANCE		No.	
	A	B	C	D
ANTIOQUIA	100%	100%	40	58
CÓRDOBA	100%	100%	1	13
SUCRE	100%	100%	6	39
BOLÍVAR	100%	100%	2	6

### CONSOLIDADO TOTAL MUNICIPIOS

**100%**

EN 28 DÍAS DE EXPEDICIÓN DE LA CIRCULAR



Depto.	% DE AVANCE		No.	
	A	B	C	D
ANTIOQUIA	100%	100%	40	11
CÓRDOBA	100%	100%	1	10
SUCRE	100%	100%	6	49
BOLÍVAR	100%	100%	2	30



El futuro es de todos

Presidencia de la República

# PREPARACIÓN – Avances por municipio

## Puntos de Encuentro (Antioquia)

### Tarazá



#### RURAL

Parte alta B/Bnos Aires  
Finca El Uvito  
Vía Vereda Barro Blanco  
70 m casa presidente JAC Bocas de Puri  
Km 9- Entrada escuela (mano izq).  
Km 10 – Finca La Trinidad  
Km 6, 7 y 8 – Biofábrica  
Tamaco - Camino hacia la escuela  
Km 3 – Gibraltar, Escuela  
Puerto Antioquia – Finca Villa Jimena

#### URBANO

Piedras – La Cancha  
B/ El Paraiso – Cancha IE Rafael Núñez  
Pozo Hondo – Sector Las Mesetas  
Sector de Los Mangos  
Antiguo Batallón

**18** Rutas de evacuación

### Cáceres



Alto Los Platinos  
Alto Candilejas  
Finca El Dorado  
Finca San Lorenzo  
Hacienda La Leticia  
Finca La Ceiba  
Finca Veracruz  
Sector del Acueducto  
Predios de Pastos  
Sector El Morrito  
Hacienda Guadalajara  
Cancha de Villa Esperanza  
Quiosco de Guarumo  
Hacienda La Siberia  
Finca La Urbana

**13** Rutas de evacuación

### Caucasia



#### URBANO

El Amparo  
Hacienda Santa Helena  
Hacienda El Triangulo  
Hacienda El Oriente  
Canasfistula

#### RURAL

Hacienda Veracruz  
Hacienda Serranía  
Vía Finca El Paraíso  
Los Tamarindo Alto  
El Cerro de Meño

**14** Rutas de evacuación

### Nechí



#### URBANO

Centro de Integración Ciudadana  
Malagano

#### RURAL

Parque Central Cgto Colorado  
Escuela Cano Pescado  
Hacienda La Libertad  
Hacienda WillP acheco  
Escuela las Corositas

**6** Rutas de evacuación



Informe de participación de la UNGRD en atención a la situación de Calamidad Pública presentada en el corregimiento de Puerto Valdivia por la grave emergencia producida en el complejo hidroeléctrico Hidroituango en Mayo de 2018



# PREPARACIÓN – Avances por municipio

## Puntos de Encuentro (Bolívar y Córdoba)

San Jacinto del Cauca (Bolívar)



Magangué (Bolívar)



Achí (Bolívar)



Ayapel (Córdoba)



Guaranda (Sucre)



**ZONA 1**

Cerro El Catorce  
Cerro Los Novillos

**ZONA 2**

Cerro Astilleros  
Cerro Santiago  
Cerro Caimital  
Cerro Galindo – I.E. Galindo  
Cerro La Raya  
Cerro Las Playitas

Coyongal  
Barboza  
Retiro  
Yati  
Camilo

**RURAL**

Cabecera Municipal

**URBANO**

I.E. San José

Parque Miguel Escobar  
Parque Heredia  
Parque Didáctico  
Cancha Sintética Divino Niño  
Colegio Las Brisas

La Ceiba en el barrio Luz Amanda  
Taller los Acostas  
Plaza Palmarítico  
Cementerio las Pavas  
El puente grande  
I.E.del corregimiento de Tierra Santa  
Sede educativa corregimiento la Ceja  
Plaza central de Gavaldá  
Centro Educativo Nueva Esperanza.

**7** Rutas

**11** Rutas

**4** Rutas

**5** Rutas

**22** Rutas



El futuro es de todos

Presidencia de la República

Informe de participación de la UNGRD en atención a la situación de Calamidad Pública presentada en el corregimiento de Puerto Valdivia por la grave emergencia producida en el complejo hidroeléctrico Hidroituango en Mayo de 2018



# PREPARACIÓN – Avances por municipio

## Puntos de Encuentro (Sucre)

San Benito  
Abad  
(Sucre)



Cancha de Fútbol  
Coliseo en cabecera municipal

**5** Rutas

Majagual  
(Sucre)



I.E. San José  
Carretera principal frente a la  
Finca del Zorro  
Salida del barrio El Jobo en la  
carretera principal  
Puerto principal Majagual  
Vía el protón-La Sierpe  
I.E. El Palomar

**9** Rutas

San Marcos  
(Sucre)



El Latal  
Viloria  
Viloria (Carlos Díaz)  
Venecia  
Chopa  
Finca de Jhony Vergara  
Casa de Vicente Ramos  
Casa de La Mancha  
Casa de Evaristo Miranda  
Finca La Ponderosa  
Casa Morrocoy  
La Metra  
Cancha de Palo Alto  
Plaza de Reparó  
Plaza de La Florida  
Plaza de Las Flores  
La Costera

**5** Rutas

Caimito  
(Sucre)



**RURAL**  
Entrada de la Vereda Pueblo Búho  
Casa del Sr. Leonel – Caño Dique  
Casa de Marina/Rafael Díaz  
Plaza – Las Pavitas  
Parque – El Mamón  
Colegio - Púmpuma  
Colegio – La Solera  
Colegio - Las Ossas  
Colegio - Nueva Estrella  
Colegio – Nueva Fé  
Colegio – Barro Blanco  
Colegio – La Mejía

**13** Rutas

Sucre  
(Sucre)



**URBANO**  
Polideportivo 6 de Enero

**2** Rutas



El futuro  
es de todos

Presidencia  
de la República



Informe de participación de la UNGRD en atención a la situación de Calamidad Pública presentada en el corregimiento de Puerto Valdivia por la grave emergencia producida en el complejo hidroeléctrico Hidroituango en Mayo de 2018



# PREPARACIÓN – Telecomunicaciones



**Traslado y puesta en funcionamiento de equipo repetidor en el municipio de VALDIVIA.**

## Plan de Telecomunicaciones para la Respuesta

*Equipos que han sido instalados y entregados en los municipios*

### Equipos de la UNGRD:

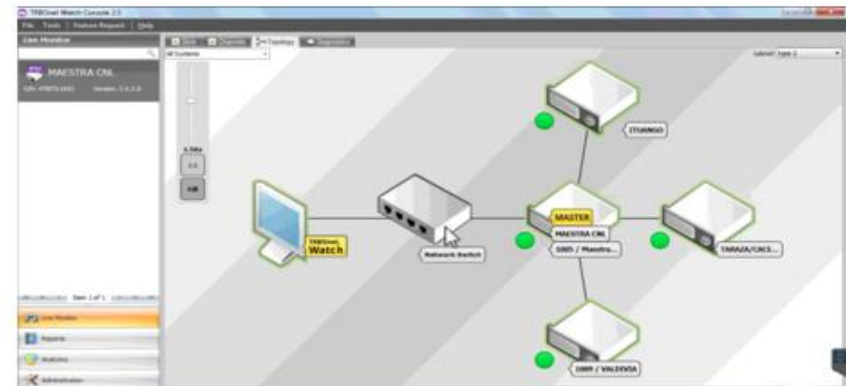
- 1 Repetidora en Cerro Rodas.
- 1 Repetidora en Valdivia
- 1 Repetidora en municipio de Taraza.
- 5 Radios portátiles en el municipio de Valdivia.
- 3 Radios portátiles en el municipio de Taraza.
- 10 Radios Portátiles en el PMU de Hidroituango.
- 3 Radios Base en el PMU de Hidroituango.
- 4 Modem de internet con cada una de las repetidoras instaladas.

### Equipos del convenio:

- 1 Repetidora en PMU Hidroituango.

MUNICIPIO	CELULAR PLAN A	REPETIDORA PLAN B	RADIO PORTATIL PLAN B	SATELITAL PLAN C
Ituango	✓	✓	✓	✓
Valdivia	✓	✓	✓	✓
Tarazá	✓	✓	✓	✓

NOTA: La UNGRD prestó apoyo técnico a EPM en la orientación de las respuestas generadas sobre las observaciones de oferentes del proyecto SAT – Último reporte: 27/07/2018



**Seguimiento y control a la red de comunicaciones instalada en los municipios de Taraza, Valdivia, Hidroituango y Bogotá.**



El futuro es de todos

Presidencia de la República

Informe de participación de la UNGRD en atención a la situación de Calamidad Pública presentada en el corregimiento de Puerto Valdivia por la grave emergencia producida en el complejo hidroeléctrico Hidroituango en Mayo de 2018



# OPERATIVO

<p><b>APOYO ECONÓMICO</b> EPM</p>	<p><b>VALDIVIA</b> <b>Familias Evento Inundación de Mayo 12:</b></p> <ul style="list-style-type: none"> <li>• 235 familias priorizadas y registradas en el RUD.</li> <li>• 223 familias se les ha pagado el apoyo económico.</li> </ul>
<p><b>AGUA Y SANEAMIENTO BÁSICO</b> EPM</p>	<p><b>TARAZA – CÁCERES Y VALDIVIA</b></p> <ul style="list-style-type: none"> <li>• 3 CARROTANQUES</li> <li>• 10 BIDONES</li> <li>• 2.662.400 LITROS DE AGUA ENTREGADA</li> <li>• 260 Duchas en los albergues</li> <li>• 110 Unidades sanitarias en albergues</li> <li>• 3.665.000 Litros de agua procesada</li> <li>• 1 Planta móvil de agua potabilizadora – Aguas de Bogotá / VALDIVIA-reportado (se retira planta el 14 julio/18).</li> </ul>
<p><b>ALIMENTACIÓN</b> EPM</p>	<ul style="list-style-type: none"> <li>• 608.256 raciones de comida caliente entregada</li> <li>• 112.919 Refrigerios</li> <li>• 8.555 Kits de Mercados entregados</li> </ul>
<p><b>TRANSPORTE</b> EPM</p>	<ul style="list-style-type: none"> <li>• <b>Movilidad terrestre:</b> Se habilitan 8 caravanas al día para transporte de carga Horario: 6:20 a.m. 8:20 a.m. 10:20 a.m. 12:20 m, 2:20 p.m. 4:20 p.m. 6:20 p.m. y 8:20 p.m. Personas transportadas: 13.422 Vehículos movilizados: 5.331</li> <li>• <b>Movilidad fluvial:</b> Trayecto Brujas – Bombillo-Brujas Personas transportadas: 40.837 Vehículos movilizados: 5.565 (Bus 12 y 71 Motos) <b>En 5 Lanchas y Ferri La Tranquilidad</b></li> </ul>



Nota: Cifras del 17 de agosto/2018.



El futuro es de todos

Presidencia de la República

Informe de participación de la UNGRD en atención a la situación de Calamidad Pública presentada en el corregimiento de Puerto Valdivia por la grave emergencia producida en el complejo hidroeléctrico Hidroituango en Mayo de 2018

ITEM	AHE ENTREGADA (UNGRD, DAPARD Y EPM)					TOTAL
	VALDIVIA	TARAZÁ	CÁCERES	CAUCASIA	NECHÍ	
Kit Aseo	11.012	3.909	448	0	0	<b>15.369</b>
Kits Alimentarios	11.283	6.682	800	461	400	<b>19.626</b>
Kit Cocina	2.700	23	0	0	0	<b>2.723</b>
Colchonetas	5.451	3.809	2.605	0	0	<b>11.865</b>
Sábanas	10.260	2.607	6	0	0	<b>12.873</b>
Frazadas	5.153	4.306	2.558	0	0	<b>12.017</b>
Carpas	1.550	2.640	1.031	0	4.500	<b>9.721</b>



**Simulacro de evacuación en el barrio El Prado.  
 Nechí.**

Informe de participación de la UNGRD en atención a la situación de Calamidad Pública presentada en el corregimiento de Puerto Valdivia por la grave emergencia producida en el complejo hidroeléctrico Hidroituango en Mayo de 2018



## ACCIONES AMBIENTALES

### REPORTE DE ACTIVIDADES AMBIENTALES Y SOCIALES DURANTE LA CONTINGENCIA AGUAS ARRIBA – Corte a 16 de agosto 2018

Volumen de residuos flotantes extraídos

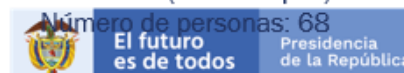
FAUNA TERRESTRE			
Individuos rescatados	39.103	Individuos tratados	55
Individuos reubicados sin tratamiento	39.004	Individuos reubicados después de tratamiento	11
Individuos que permanecen en CAV-PHI	14	Individuos muertos	33
Aves	47	Mamíferos	283
Reptiles	36.357	Anfibios:	2.416
Individuos reubicados / Individuos rescatados * 100 (Este dato corresponde al acumulado hasta la fecha reportada)	99,77%		
Individuos tratados / Individuos rescatados * 100 (Este dato corresponde al acumulado hasta la fecha reportada)	0,14%		
Número de individuos de cada grupo / Número total de individuos * 100 (teniendo como base los reportes totales)	Aves:	0,12%	
	Mamíferos:	0,72%	
	Reptiles:	92,98%	
	Anfibios:	6,18%	

Volumen recolectado día (m <sup>3</sup> )	0
Volumen acumulado (m <sup>3</sup> )	66.398,57

Caracterización de residuos:

	TIPOLOGÍA	(m <sup>3</sup> )	(%)
INORGÁNICO	Plástico	22,60	0,034%
	Vidrio	0,94	0,001%
	Ordinario	16,47	0,025%
	Chatarra	0,16	0,00023%
	Residuos peligrosos	4,44	0,007%
ORGÁNICO	Biomasa (Guadua, ramas de árboles, bejucos, etc)	57727,96	86,942%
	Troncos de arboles	8626,02	12,991%
TOTAL		66398,57	100%

Número de cuadrillas activas en el rescate: 16  
 Fluviales: 12  
 Terrestres: 4  
 Centros de atención de fauna: 2  
 CAV-PHI: 1 (Corantioquia)



Fuente: EPM

Reporte PMU: 17/08/2018

Informe de participación de la UNGRD en atención a la situación de Calamidad Pública presentada en el corregimiento de Puerto Valdivia por la grave emergencia producida en el complejo hidroeléctrico Hidroituango en Mayo de 2018



# SECTORES

**Acompañamiento al Equipo Técnico de Plan Retorno. Valdivia.**



<p><b>MINMINAS</b></p>	<ul style="list-style-type: none"> <li>• Asesoría técnica para el manejo y evaluación de alternativas para superar la contingencia presentada en el Proyecto Hidroituango.</li> </ul>
<p><b>MINAMBIENTE</b></p>	<ul style="list-style-type: none"> <li>• Asistencia permanente en PMU Ituango y Sala de Crisis Nacional.</li> <li>• Creación del Comité Ambiental Interinstitucional, para el apoyo y coordinación del mismo.</li> <li>• Coordinación para el apoyo a la contingencia a través de la asistencia técnica de la misión de expertos internacionales de Naciones Unidas.</li> <li>• Apoyo y articulación con las instituciones involucradas en la atención a la emergencia.</li> <li>• Reportes, seguimiento y monitoreo de las acciones ambientales que se adelanten durante la contingencia.</li> </ul>
<p><b>MINDEFENSA</b></p>	<ul style="list-style-type: none"> <li>• Continúa control de espacio público</li> <li>• Control y cierre de carreteras</li> <li>• Control de tráfico aéreo</li> <li>• Apoyo con personal de seguridad y apoyo al SNGRD</li> <li>• Apoyo con aeronaves, motonaves, vehículos, drones y cámaras de seguridad.</li> </ul>
<p><b>MINSALUD Y SECRETARIA SECCIONAL DE SALUD DE ANTIOQUIA</b></p>	<ul style="list-style-type: none"> <li>• Revisión de planes de contingencia en salud, acompañamiento en los municipios y preparación para la respuesta.</li> <li>• Actividades implementadas en el componente de salud mental y apoyo psicosocial.</li> <li>• Entrega de elementos de apoyo en los municipios de Valdivia y Cauca</li> </ul>
<p><b>MINTRANSPORTE</b></p>	<p>La vía Valdivia se encuentra habilitada, sin restricción las 24 horas. Las obras menores complementarias han sido finalizadas, solo falta pavimentación del tramo intervenido.</p>



El futuro es de todos

Presidencia de la República

Informe de participación de la UNGRD en atención a la situación de Calamidad Pública presentada en el corregimiento de Puerto Valdivia por la grave emergencia producida en el complejo hidroeléctrico Hidroituango en Mayo de 2018



## SECTORES

<b>REGISTRADURIA</b>	<ul style="list-style-type: none"> <li>Acompañamiento en la jornada electoral, reubicación de mesas de votación lejos de las zonas de alerta roja.</li> <li>Valdivia: 30 personas han solicitado trámites de identificación vía WEB por SISBEN y Ley de Víctimas.</li> </ul>						
<b>DAPARD</b>	<ul style="list-style-type: none"> <li>Apoyo en la coordinación y entrega de ayuda humanitaria</li> <li>Asesoría a los Consejo Municipales de Gestión del Riesgo de Desastres</li> <li>Realización del Decreto de Calamidad Pública</li> <li>Asesoría en la actualización y formulación de PMGRD y EMRE</li> <li>Evaluación de infraestructura afectada del municipio de Valdivia.</li> </ul>						
<b>DEFENSORIA DEL PUEBLO</b>	<ul style="list-style-type: none"> <li>Acompañamiento constante a las zonas de albergues.</li> </ul>						
<b>CONTRALORIA</b>	<ul style="list-style-type: none"> <li>Realiza acompañamiento diligente y eficiente de las funciones públicas participando en la Sala de Crisis Nacional de la UNGRD en Bogotá.</li> <li>El Vicecontralor realizó visita de seguimiento a Valdivia el 31 de mayo junto al Director UNGRD</li> </ul>						
<b>ICBF</b>	Atención integral ininterrumpida del servicio a niños, niñas y adolescentes por parte de profesionales a través de las Unidades Móviles, apoyo psicosocial, acompañamiento, valoración nutricional y atención preferencial a la primera infancia con 6 líneas de intervención activas. <b>Corte - 11 de julio. Cumplió actividades durante los albergues temporales.</b>						
MUNICIPIO	ACOMPANAMIENTO PSICOSOCIAL	VERIFICACIÓN DE DERECHOS	VALORACIÓN NUTRICIONAL	GESTANTES ATENDIDAS	LACTANTES ATENDIDAS	BIENESTARINA LÍQUIDA ENTREGADA	# UND MÓVILES
VALDIVIA	1077	1306	983	91	94	51.409	1
CÁCERES	777	439	166	25	18	5.325	0
TARAZÁ	896	316	382	23	28	21.148	0



El futuro es de todos

Presidencia de la República

Informe de participación de la UNGRD en atención a la situación de Calamidad Pública presentada en el corregimiento de Puerto Valdivia por la grave emergencia producida en el complejo hidroeléctrico Hidroituango en Mayo de 2018



## RESUMEN DE EJECUCIÓN

### Balance General: Convenio 9677-PPAL001-282-2018 EPM - FNGRD

**CONVENIO 9677-PPAL001-282-2018 EPM - FNGRD  
BALANCE GENERAL PARCIAL DE EVENTO HIDROITUANGO  
CORTE: DEL 21 DE MAYO DE 2018 AL 10 DE ENERO DE 2019**

	VALOR INICIAL DEL CONVENIO	\$	9.999.999.590,00
	ADICIÓN DE RECURSOS	\$	40.000.000.000,00
	<b>VALOR FINAL CONVENIO</b>	<b>\$</b>	<b>49.999.999.590,00</b>
<b>LINEAS DE ACCIÓN</b>			
<b>1</b>	<b>LINEA AHE</b>	<b>VALOR</b>	
	ALIMENTARIA	\$	9.707.821.307,01
	NO ALIMENTARIA	\$	7.374.041.579,76
	BANCO DE MAQUINARIA	\$	1.090.633.606,57
	ADECUACIONES	\$	15.069.436.760,36
	MEDIOS DE VIDA	\$	158.368.107,00
	CUIDADO ANIMALES DOMESTICOS	\$	27.092.373,00
	AGUA Y SANEAMIENTO BASICO	\$	45.469.566,56
	LOGISTICA	\$	854.413.841,96
	TECNOLOGIA	\$	173.085.331,88
	<b>TOTAL</b>	<b>\$</b>	<b>34.500.362.474,10</b>
<b>2</b>	LINEA APOYO OPERATIVO MUNICIPIOS	\$	250.000.000,00
<b>3</b>	LINEA APOYO ECONOMICO VALDIVIA	\$	3.694.400.000,00
	<b>TOTAL LINEAS CONVENIO</b>	<b>\$</b>	<b>38.444.762.474,10</b>
	REPOSICION GASTOS OPERATIVOS UNGRD	\$	445.073.007,00
	<b>TOTAL EJECUTADO</b>	<b>\$</b>	<b>38.889.835.481,10</b>
	<b>SALDO PRESUPUESTAL DEL CONVENIO</b>	<b>\$</b>	<b>11.110.164.108,90</b>



El futuro  
es de todos

Presidencia  
de la República