

# Resultados Censo Nacional de Población y Vivienda 2018

## Riosucio (Chocó)

Noviembre 25 de 2019



El futuro  
es de todos

Gobierno  
de Colombia

## Contenido

- 1. Reporte general del VIHOPE en Chocó, Riosucio y Quibdó.**
- 2. Indicadores demográficos.**
- 3. Hogares según tamaño y distribución de la población.**
- 4. Cobertura de Servicios Públicos y estado de ocupación de las viviendas.**
- 5. Población ajustada por omisión censal.**



# 1. Reporte general del VIHOPE en Chocó y Riosucio - CNPV 2018 y CG 2005

- Reporte de Viviendas con personas presentes, hogares particulares y Lugares Especiales de Alojamiento

Entidad Territorial	Total Hogares Particulares		Total Viviendas Ocupadas con personas presentes		Total Lugares Especiales de Alojamiento (LEA)		Personas por hogar (promedio)	
	CNPV 2018	CG 2005	CNPV 2018	CG 2005	CNPV 2018	CG 2005	CNPV 2018	CG 2005
<b>Chocó</b>	133.687	88.697	128.125	86.393	55	13	3,4	4,4
<b>Riosucio</b>	14.795	6.290	12.605	6.276	3	0	3,2	4,3

- Reporte de personas

Entidad Territorial	Total Personas censadas		Total Personas censadas en Hogares particulares		Total Personas censadas en LEA	
	CNPV 2018	CG 2005	CNPV 2018	CG 2005	CNPV 2018	CG 2005
<b>Chocó</b>	457.412	388.476	454.359	387.633	3.053	843
<b>Riosucio</b>	48.257	27.099	47.901	27.099	356	0



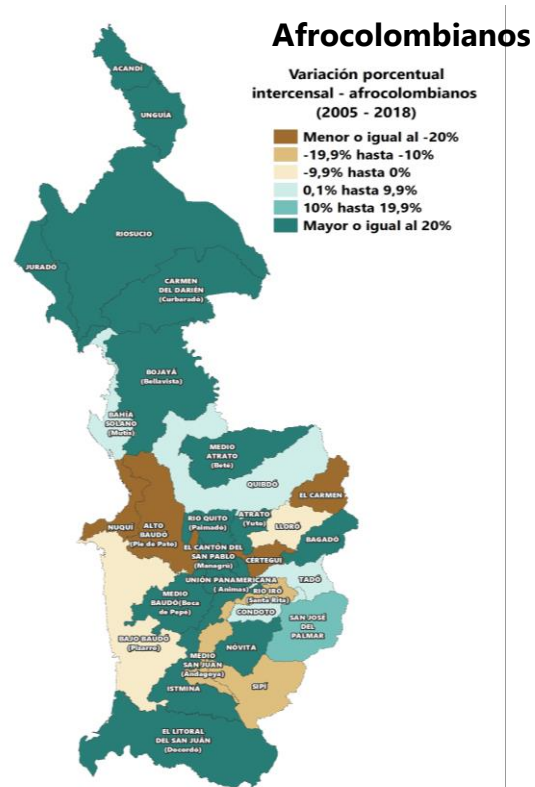
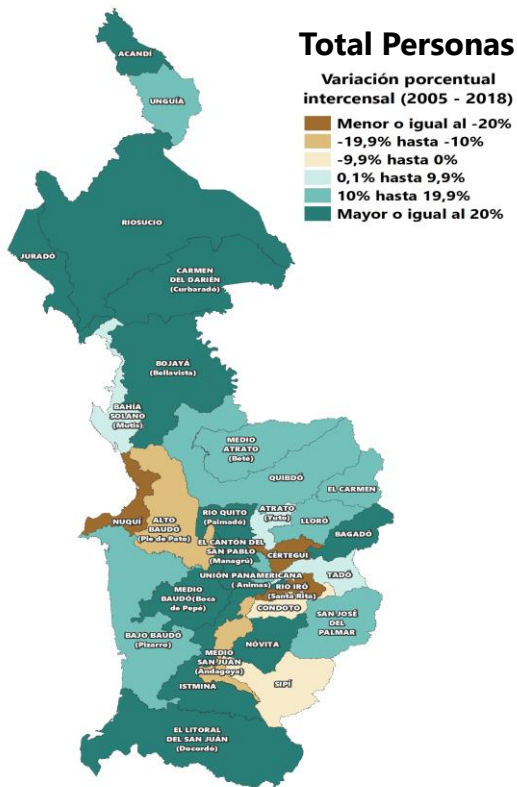
# Variación porcentual de viviendas, hogares y personas entre el CG2005 y CNPV 2018, de los municipios de la Provincia Atrato

Provincia:	ATRATO		
Municipio	Viviendas ocupadas con personas presentes	Hogares	Personas en Hogares particulares
27001 - Quibdó	45,7%	44,8%	10,2%
27050 - Atrato	31,1%	40,4%	3,8%
27073 - Bagadó	65,8%	67,8%	29,1%
27099 - Bojayá	50,2%	57,2%	35,6%
27245 - El Carmen de A.	37,1%	17,3%	11,6%
27413 - Lloró	34,3%	37,9%	10,6%
27425 - Medio Atrato	59,3%	49,3%	12,0%
27600 - Río Quito	66,3%	67,5%	31,4%





## Variación Porcentual Intercensal entre total de personas y población Afrocolombiana en Chocó



## 2. Indicadores Demográficos – Chocó, Riosucio - CNPV 2018 y CG 2005

INDICADORES DEMOGRÁFICOS	Colombia		Chocó		Riosucio	
	CNPV 2018	CG 2005	CNPV 2018	CG 2005	CNPV 2018	CG 2005
Porcentaje de hombres	48,8%	49,0%	49,4%	49,4%	54,0%	51,7%
Porcentaje de mujeres	51,2%	51,0%	50,6%	50,6%	46,0%	48,3%
Relación de masculinidad	95,5	96,2	97,6	97,7	117,5	107,1
Índice de dependencia demográfica	46,5	58,8	66,3	83,8	56,1	93,4
Índice de envejecimiento	40,4	20,5	16,6	12,7	16,6	7,4
Relación niños mujer	25,6	36,8	44,0	60,8	35,7	76,0
Población entre 0 y 14 años (%)	22,6%	30,7%	34,2%	40,5%	30,8%	45,0%
Población entre 15 y 64 años (%)	68,3%	63,0%	60,1%	54,4%	64,0%	51,7%
Población mayor a 65 (%)	9,1%	6,3%	5,7%	5,1%	5,1%	3,3%

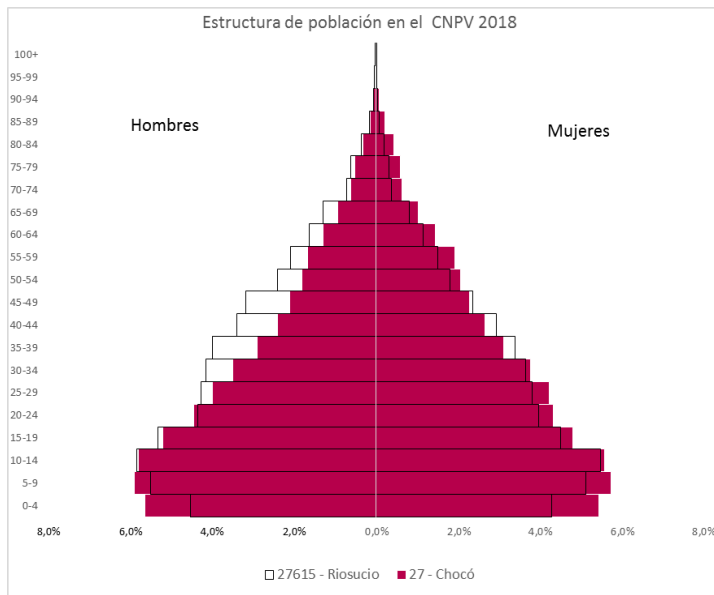
### Según los resultados definitivos del CNPV 2018 en Riosucio:

- La población de sexo masculino corresponde a 54% del total poblacional.
- La razón de masculinidad es 117,5. Es decir, por cada 100 mujeres que residen 117,5 hombres.

### Según los resultados definitivos del CG 2005 en Riosucio:

- La población de sexo masculino corresponde a 51,7% del total poblacional.
- La razón de masculinidad es 107,1 hombres por cada 100 mujeres.

## Estructura por grupos quinquenales de edad – Chocó, Riosucio - CNPV 2018



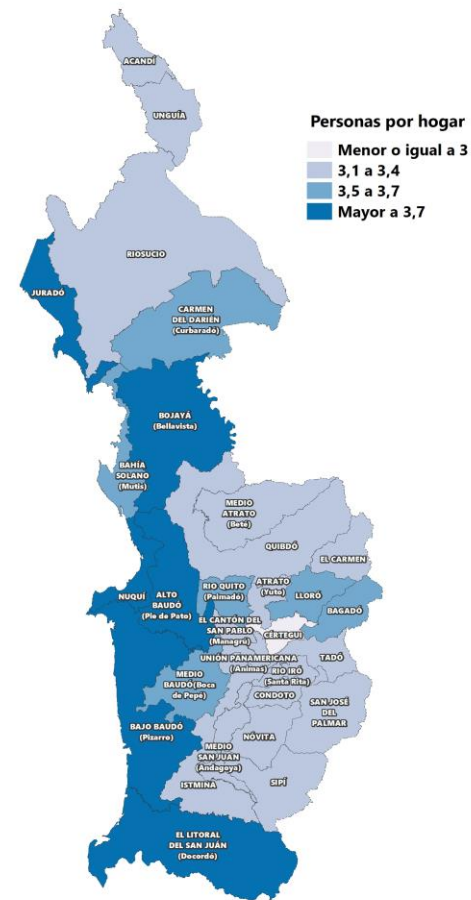
Fuente	Entidad territorial	Total Personas	Hombres	Mujeres
CNPV 2018	Chocó	457.412	225.982	231.430
	Riosucio	48.257	26.068	22.189

### 3. Hogares según tamaño y distribución de la población, CNPV 2018

Porcentaje de hogares según la cantidad de personas que residen en ellos.

Tamaño del hogar	Municipio/ Departamento	Número de personas en el hogar					
		1	2	3	4	5	6 o más
CNPV 2018	Chocó	19,9%	18,4%	18,7%	16,7%	11,5%	14,8%
	Riosucio	22,1%	17,4%	19,3%	17,0%	12,7%	11,5%

Fuente: DANE – CNPV 2018.



Fuente: DANE – CNPV 2018





## 4. Información de viviendas

### Condición de Ocupación – Chocó y Riosucio

Entidad Territorial	Clase Geográfica	Condición de ocupación de la vivienda			
		Ocupada con personas presentes	Ocupada con todas las personas ausentes	Vivienda temporal	Desocupada
Chocó	Total	128.125	2.221	7.367	17.065
	Cabecera	66.412	1.127	3.717	10.914
	Centro poblado y rural	61.713	1.094	3.650	6.151
Riosucio	Total	12.605	327	524	1.140
	Cabecera	3.056	34	101	408
	Centro poblado y rural	9.549	293	423	732

Fuente: DANE – CNPV 2018.

# Cobertura de acceso a servicios públicos, CNPV 2018 y CG 2005

Porcentaje de viviendas que tienen cobertura a energía eléctrica, acueducto, gas, recolección de basuras e internet.

Información de Viviendas	Municipio/ Departamento	Cobertura de Servicios Públicos Domiciliarios					
		Energía eléctrica	Acueducto	Alcantarillado	Gas*	Recolección basuras	Internet*
CNPV 2018	Colombia	96,3%	86,4%	76,6%	67,3%	81,6%	43,8%
	Chocó	75,8%	28,5%	20,4%	2,4%	48,6%	14,0%
	Quibdó	94,4%	25,2%	17,8%	2,9%	72,7%	31,3%
	Riosucio	69,7%	18,1%	14,4%	1,8%	43,1%	2,8%
CG 2005	Colombia	93,5%	83,3%	73,0%	40,4%	ND	ND
	Chocó	65,2%	22,5%	15,9%	0,0%	ND	ND
	Quibdó	88,6%	15,7%	14,5%	0,0%	ND	ND
	Riosucio	44,5%	1,2%	16,0%	0,0%	ND	ND

ND: No disponible

\* El denominador **no incluye** las viviendas en las que no se respondió a esta pregunta, es decir, no incluye "sin información"

Fuente: DANE – CNPV 2018



El futuro  
es de todos

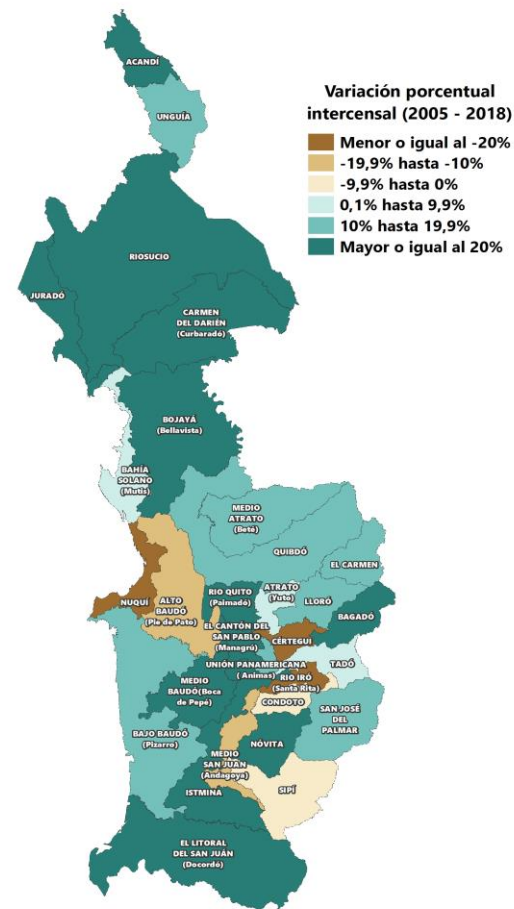
Gobierno  
de Colombia



[www.dane.gov.co](http://www.dane.gov.co)

# Variación porcentual de viviendas, hogares y personas entre el CG2005 y CNPV 2018, de los municipios de la Provincia Darién

Provincia:	DARIÉN		
Municipio	Viviendas ocupadas con personas presentes	Hogares	Personas en Hogares particulares
27006 - Acandí	50,7%	57,7%	33,0%
27150 - Carmen del Dar	293,9%	301,4%	212,8%
27615 - Riosucio	100,8%	135,2%	76,8%
27800 - Unguía	45,2%	46,5%	16,7%



El futuro es de todos

Gobierno de Colombia

## 5. Población ajustada por omisión censal – CNPV 2018

Entidad Territorial	Población Ajustada		
	Población Total	Cabecera	Resto Municipal
<b>Chocó</b>	<b>534.826</b>	243.194	291.632
<b>Riosucio</b>	<b>53.449</b>	14.299	39.150

**Nota:** La estimación de población efectivamente censada del CNPV 2018, a partir del ajuste por omisión, para la intención del nuevo municipio de Belén de Bajirá, se encuentra en procesamiento.

