

Al Contestar Cite Radicado UNGRD:



2018EE04824

Fecha: 04/05/2018

Bogotá D.C.

Doctor:

BENJAMIN NIÑO FLÓREZ

Secretario General

Comisión Segunda de Relaciones Exteriores, Comercio Exterior

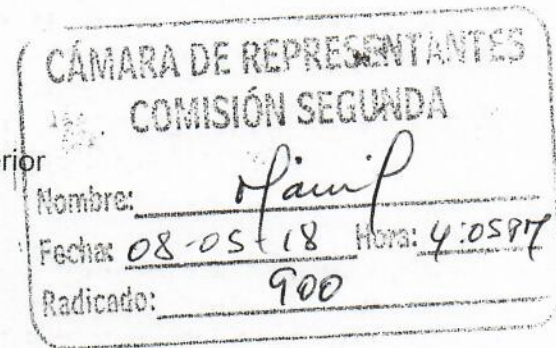
Defensa y Seguridad Nacional

Congreso de la República de Colombia

Email: comisión.segunda@camara.gov.co

Carrera 7 No 8 -68 Edificio Nuevo del Congreso

La Ciudad



Asunto: Respuesta a la Proposición No. 38. Debate de Control Político. Inversión de recursos de cooperación internacional para la gestión de desastres.

Reciba un cordial saludo.

En atención a la citación realizada mediante el oficio de radicado No. 2018ER03559, donde solicita información de los recursos de cooperación internacional para la gestión de desastres, me permito remitir las respuestas al cuestionario referenciado por parte de la Comisión Segunda Relaciones Exteriores, Comercio Exterior, Defensa y Seguridad.

1.- ¿A cuánto ascienden los recursos de cooperación internacional que recibe la Unidad por año y cuál ha sido su destinación? Por favor especifique recursos en especie y en dinero recibidos en los últimos cinco años.

- **Contexto de la Cooperación Internacional de Colombia para la Gestión del Riesgo de Desastres.**

Desde el año 2010 hasta 2018 la Cooperación Internacional se ha convertido en un mecanismo estratégico para la Unidad Nacional para la Gestión del Riesgo de Desastres y para las entidades del Sistema, por medio de la ejecución de acciones que han permitido fortalecer las capacidades de las comunidades y de las instituciones.

Para Colombia, la cooperación internacional constituye una herramienta de política exterior que permite profundizar las relaciones internacionales del país, a partir de los intercambios de experiencias, las contribuciones técnicas, financieras y tecnológicas que los demás países, y los organismos internacionales (multilaterales, no gubernamentales y de la sociedad civil) pueden realizar a los procesos de desarrollo social y/o económico del país, así como los apoyos que puede brindar el país a ellos.

Colombia menos vulnerable, comunidades más resilientes

Desde el punto de vista de la Gestión del Riesgo de Desastres, la Cooperación Internacional se concibe como un instrumento fundamental para el fortalecimiento de las capacidades de las entidades públicas, privadas y comunitarias que conforman el Sistema Nacional de Gestión del Riesgo de Desastres (SNGRD).

También se busca que la Cooperación Internacional sirva de apoyo para responder a las prioridades que en materia de Gestión del Riesgo de Desastres, se han establecido en los instrumentos de Planeación Nacional: el Plan Nacional de Desarrollo 2014 – 2018: “Todos por un Nuevo País”; la Hoja de Ruta para la Cooperación Internacional en Colombia 2015 – 2018, el Plan Estratégico de la Unidad Nacional para la Gestión del Riesgo de Desastres Vigencia 2014 -2018; y el Plan Nacional de Gestión del Riesgo de Desastres 2015 - 2025: *“Una Estrategia para el Desarrollo”*.

La Gestión del Riesgo en Colombia ha venido en constante evolución desde la creación del Sistema Nacional para la Prevención y Atención de Desastres –SNGRD- en el año de 1989, hasta hoy, con la expedición de la Ley 1523 de 2012, por la cual se adopta la Política Nacional de Gestión del Riesgo de Desastres y se establece el Sistema Nacional de Gestión del Riesgo de Desastres.

A diferencia de la anterior normatividad (Decreto 919 de 1989), centrada en una visión reactiva, la nueva política establece el ámbito público de la gestión del riesgo de desastres como un proceso social para el conocimiento y la reducción del riesgo y para el manejo de desastres, con el propósito explícito de contribuir a la seguridad, el bienestar, la calidad de vida de las personas y al desarrollo sostenible.

Se establece que la gestión del riesgo se constituye en una política de desarrollo indispensable para asegurar la sostenibilidad, la seguridad territorial, los derechos e intereses colectivos, mejorar la calidad de vida de las poblaciones y las comunidades en riesgo y, por lo tanto, está intrínsecamente asociada con la planificación del desarrollo seguro, con la gestión ambiental territorial sostenible, en todos los niveles de gobierno y la efectiva participación de la población.

Dentro de esta evolución cabe destacar el establecimiento de principios y definiciones, como la base de cualquier proceso de gestión del riesgo que se lleve a cabo en Colombia. Igualmente, se conforman tres subdirecciones en la UNGRD, con sus respectivas plataformas nacionales interinstitucionales: Comité Nacional para el Conocimiento del Riesgo, Comité Nacional para la Reducción del Riesgo y Comité Nacional para el Manejo de Desastres, que son instancias de asesoría, planeación, orientación y seguimiento, destinadas a garantizar la efectividad y articulación de los procesos de Gestión del Riesgo bajo la coordinación de la Unidad Nacional para la Gestión del Riesgo de Desastres – UNGRD.

De otro lado, se estima que el 86% de la población colombiana está expuesta a una amenaza sísmica alta y media, el 28% a un alto potencial de inundación y el 31% a una amenaza alta y media por movimientos en masa, información que para los procesos de gestión del riesgo en el país, es preponderante en cada uno de los momentos, pues la mayoría de nuestras poblaciones se encuentran expuestos a múltiples factores

amenazantes. De acuerdo con los antecedentes históricos, en los últimos 40 años, las pérdidas económicas generadas por los desastres intermedios y pequeños es 2.5 veces superior a lo generado por los grandes desastres. Basta ver el impacto reciente de fenómenos de variabilidad climática como el fenómeno de La Niña, El fenómeno de El Niño y los eventos hidrometeorológicos extremos.

Esa misma política estableció la Cooperación Internacional como un medio valioso para mantener y estrechar los lazos bilaterales y multilaterales con países, organismos y agencias, siempre en procura del fortalecimiento del Sistema Nacional y sus entidades públicas, privadas y comunitarias que lo integran; promoviendo una cooperación a partir de principios de calidad, oportunidad, pertinencia y eficacia, que incentiven la apropiación nacional, sectorial y territorial.

Lo anterior, en consonancia con las declaraciones y los postulados de foros de alto nivel, donde se han abordado la eficacia de la ayuda al desarrollo y la cooperación internacional (Declaración de París, Programa de Acción de ACCRA, Alianza Global para la Cooperación sobre Desarrollo Eficaz de Busan y México); y guardando profunda relación con lo establecido en el Marco de Acción de Hyogo para la Reducción de Riesgo de Desastres 2005-2015 y el nuevo Marco de Sendai 2015-2030.

Durante el cuatrienio 2010-2014 se han desarrollado avances representativos en los procesos de Gestión del Riesgo de Desastres, con la inversión coordinada y articulada de entidades públicas, privadas y comunitarias de origen territorial, nacional y de cooperación internacional. Más de 2 billones de pesos invertidos tan solo a través de la UNGRD en conocimiento del riesgo, reducción y manejo de desastres en el periodo 2010-2014. Eso sin contar con los recursos invertidos a través de Colombia Humanitaria (5,3 billones de pesos) y el Fondo de Adaptación (9 billones de pesos).

Con lo anterior y en asocio con el Ministerio de Relaciones Exteriores - Cancillería y la Agencia Presidencial de Cooperación, APC – Colombia, se han formulado dos Planes Estratégicos de Cooperación Internacional en Gestión del Riesgo de Desastres de Colombia, PECI (2013 – 2014 y 2015 – 2018), como el instrumento de planificación que establece las líneas de oferta y demanda, así como los mecanismos de coordinación de la cooperación con los socios estratégicos en tiempos de emergencia y en la preparación para éstas.

El propósito los diferentes instrumentos generados, vitales para aquellos que desean cooperar con el país y sus instituciones, es orientar los esfuerzos externos para articularlos con los intereses nacionales, objetivos y metas del Gobierno Nacional en esta materia.

Estos instrumentos, integrados a las políticas nacionales de gestión ambiental, ordenamiento territorial, planificación del desarrollo, cambio climático, cooperación internacional y demás políticas sectoriales, con sus sistemas y la institucionalidad son el marco general en el que debe desenvolverse las diversas iniciativas de cooperación.

Así las cosas, el Plan Estratégico de Cooperación Internacional en Gestión del Riesgo de Desastres 2015 – 2018 establece como **objetivo general** "Identificar y priorizar las áreas estratégicas de oferta y demanda de cooperación internacional en GRD para Colombia con el fin de fortalecer las capacidades institucionales, técnicas y operativas de las

entidades públicas, privadas y comunitarias que hacen parte del SNGRD; así como fomentar el intercambio de experiencias y capacidades con otros países para contribuir con sus procesos de desarrollo”.

Por su parte, sus **objetivos específicos**, son:

1. Alinear los esfuerzos de cooperación internacional hacia el cumplimiento de los objetivos estratégicos y resultados esperados de la GRD en Colombia, contenidos en el presente Plan Estratégico de Cooperación, en la ley 1523 de 2012, el Plan Nacional de Gestión del Riesgo de Desastres 2013 – 2025 y demás documentos estratégicos de política pública, elaborados a partir de la identificación de necesidades por parte de los actores del SNGRD.
2. Fortalecer los mecanismos y las entidades de gestión, coordinación e implementación de la cooperación internacional en materia de GRD en el país, con el fin de garantizar una adecuada articulación entre los diferentes actores, y promover desarrollo de acciones focalizadas, coordinadas y coherentes.
3. Identificar, sistematizar y compartir con países socios, de acuerdo con sus demandas de cooperación, las buenas prácticas, las lecciones aprendidas, y las experiencias significativas del sector GRD para contribuir con sus procesos de desarrollo y consolidar la Cooperación Sur-sur y triangular en el país.

En ese orden de ideas, en materia de gestión del Riesgo de Desastres, se han establecido como áreas estratégicas de Cooperación Internacional, tanto de la oferta como de la demanda, las siguientes:

- Apoyo y Fortalecimiento Institucional
- Conocimiento del Riesgo
- Reducción del Riesgo de Desastres
- Manejo de Desastres

En ese orden de ideas, los objetivos y las líneas estratégicas en Cooperación Internacional se establecen teniendo en cuenta las características y condiciones de riesgo del país, al igual que su contexto en materia de gestión del riesgo de desastres; así como los retos que sobre esta misma temática han sido identificados por la UNGRD y el SNGRD.

Así las cosas, y según la matriz de Oferta y Demanda de Cooperación Internacional construida según procesos de Gestión del Riesgo de Desastres así como las necesidades, oportunidades y posibilidad de compartir conocimiento, se ha llevado a cabo un trabajo, tanto de Demanda como de Oferta de Cooperación, que se puede evidenciar en el PECEI 2015 – 2018, documento anexo.

- **Demanda de Cooperación Internacional en Gestión del Riesgo de Desastres**

Teniendo en cuenta la demanda de Cooperación Internacional en Gestión del Riesgo de Desastres en Colombia, es importante evidenciar que el país recibe apoyo internacional de

diferentes maneras, en su mayoría apuntado al Fortalecimiento de Capacidades del Sistema.

1. Recursos obtenidos por proyectos de Cooperación Internacional

En primer lugar es de destacar que los recursos que recibe Colombia por cuenta de Ayuda Oficial al Desarrollo, a través de proyectos, en donde se encuentran los cooperantes tradicionales como la Unión Europea, Estados Unidos, Japón, por mencionar algunos.

Si bien los recursos aprobados y ejecutados aportan a una Colombia menos vulnerable y comunidades más resilientes, los recursos no son incorporados al Presupuesto General de la Nación, sino administrados y ejecutados por organizaciones externas, en general de la Sociedad Civil, que cumplen con los criterios establecidos por los Cooperantes para ejecución de recursos.

Así las cosas, la UNGRD realiza una labor de apoyo en la formulación, así como de acompañamiento y seguimiento a la ejecución de las acciones. En ese orden, los recursos de cooperación financiera tampoco son incorporados al presupuesto de la institución ni al Fondo Nacional de Gestión del Riesgo de Desastres – FNGRD.

A pesar de lo anterior y, teniendo en cuenta las labores de formulación y acompañamiento, la Institución cuenta con la información relacionada con los diferentes proyectos. En el caso de los recursos financieros que contribuyeron a la Gestión del Riesgo de Desastres desde 2014, la cifra asciende a los 14.686 millones de pesos colombianos de la siguiente forma:

Componente	2014	2015	2016	2017	2018	Total
Inversión	1.634 millones	1.803 millones	7.700 millones	3.549 millones	En ejecución	14.686 millones

Para mayor información de los proyectos relacionados con estas cifras ver el Anexo 1 que establece información pertinente respecto a la implementación de las acciones de manera técnica y las cuales no son incorporadas al presupuesto de la entidad.

2. Recursos obtenidos por donaciones en especie

Colombia recibe donaciones en especie, direccionadas a la Gestión del Riesgo de Desastres por parte de diferentes fuentes de cooperación, incluidas el Gobierno de Japón, el Gobierno de Corea, Programa Mundial de Alimentos, Cruz Roja de diversos países, entre otros.

Este tipo de donaciones son recibidas por la UNGRD, para lo que se han diseñado procedimientos internos que formalizan el ingreso de dichos apoyos al país y son administrados por la UNGRD o el FNGRD según las necesidades que se presenten una vez recibida la donación.

Es de aclarar que todo el proceso es realizado por la UNGRD y es custodiado y puesto al servicio según las necesidades presentes en los procesos misionales de Reducción y

Colombia menos vulnerable, comunidades más resilientes

Conocimiento del Riesgo, así como Manejo de Desastres; sea esto a nivel nacional, regional o local.

En ese orden, las donaciones recibidas se caracterizan de la siguiente manera:

Componente	2014	2015	2016	2017	2018
Recepción de donaciones en especie	\$255,522,560.00	\$ 1.302.924.800,00	\$ 722.164.413,00	\$ 1,003,832,324.00	\$ 899.900 al 07/05/2018
Total	\$ 3.285.343.997				

Para mayor información sobre la gestión de donaciones en especie recibidas, remitirse al Anexo 2 donde se puede encontrar detalle de las mismas.

3. Recursos obtenidos por donaciones en efectivo

Finalmente, Colombia recibe donaciones en efectivo, especialmente orientadas a la atención a emergencias ocurridas en el territorio nacional.

Este es el caso del municipio de Mocoa que por la Avenida Torrencial ocurrida el pasado 31 de marzo de 2017, el Gobierno de Colombia recibió un total de \$ 27.255.048.913,28 pesos colombianos.

Por su parte, y según los procedimientos establecidos, los recursos son manejados por el FNGRD a través de la Fiduciaria La Previsora S.A y la ordenación del gasto la lleva a cabo la UNGRD.

Para mayor información relacionada con esta donación en efectivo, remitirse al Anexo 3.

3.1.- Oferta de Cooperación Internacional

Teniendo en cuenta las fortalezas del SNGRD, Colombia está en la condición de dar apoyo internacional tanto de manera técnica, a través de Cooperación Sur – Sur con el intercambio de conocimiento con países de igual o inferior nivel de desarrollo, como de apoyo en la ocurrencia de una emergencia.

4. Apoyo a Emergencias en especie

Entre los aspectos identificados por el SNGRD como fortalezas en el proceso de Manejo de Desastres, y que pueden ponerse a disposición de otros países como buenas prácticas, experiencias exitosas y procesos innovadores se encuentran:

Los sistemas de coordinación y articulación cívico-militares;

Los mecanismos de coordinación y articulación de todas las entidades del SNGRD; la disponibilidad del Recurso Humano de las instituciones del comité de Manejo de Desastres del SNGRD (funcionarios y voluntarios) para apoyar otros países en la preparación y ejecución de la respuesta y recuperación en las diferentes líneas de intervención.

Colombia menos vulnerable, comunidades más resilientes

Los “Puentes de la Esperanza” para la recuperación de zonas afectadas por emergencias; los manuales de Estandarización de la Asistencia Humanitaria en Colombia y de Logística para la Asistencia Humanitaria en Colombia.

La asistencia técnica en los procesos de revisión y elaboración de instrumentos legales y operacionales relacionados con la GDR y la Cooperación Internacional y el proceso de implementación participativa en las Directrices IDRL.

En ese orden de ideas, es importante traer a colación el apoyo que Colombia ha prestado a diversos países para la respuesta a emergencias de operaciones de apoyo internacional a emergencias en países como:

- Apoyo a Emergencia de Inundaciones Chile (2015)
- Paso del Huracán Matthew en Haití (2016)
- SISMO ECUADOR (2016)
- Apoyo del Equipo del SNGRD a Chile por Incendios Forestales (2017)
- Paso del Huracán Irma en Cuba (2017)
- Inundaciones en Perú (2017)
- Terremoto en México (2017)

Este tipo de apoyo es prestado con recursos propios, bien sea de la UNGRD o del FNGRD, según la necesidad de la emergencia, en relación con el tipo de apoyo solicitado y la disponibilidad de los recursos, sean en especie o en efectivo.

Para mayor información, ver anexo 4 relacionado con Operaciones de apoyo internacional a emergencias.

5. Apoyo a emergencias en efectivo

Finalmente, existe el mecanismo en el que Colombia apoya con donaciones en efectivo a los países que han experimentado una emergencia.

Este es el caso del Gobierno de Ecuador, en el que población ecuatoriana fue afectada un sismo en 2016, con lo que el país vecino solicitó apoyo del Gobierno Colombiano para atender la emergencia, tanto de manera técnica como financiera.

En ese orden, la UNGRD como líder del SNGRD llevó a cabo una campaña de donación de recursos en el territorio nacional para apoyar al país vecino, en la que se recaudó un total de 40.275 dólares estadounidenses y fueron entregados oficialmente al Gobierno de Ecuador.



Imagen de campaña de donación

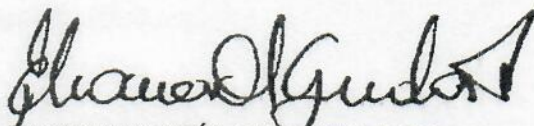
Es de aclarar que este tipo de acciones son realizadas en cabeza de la UNGRD y la custodia de estos recursos la lleva a cabo el FNGRD, previo a la entrega oficial de los recursos al país solicitante de la ayuda.

2.- En su experiencia ¿cuáles son las deficiencias en la ruta de la administración de recursos para que las poblaciones puedan contar a tiempo con la ejecución de los planes, programas y proyectos de prevención, atención y mitigación de desastres?

De manera general, la Unidad Nacional para la Gestión del Riesgo de Desastres, así como el Fondo Nacional para la Gestión del Riesgo de Desastres son administrados con la mayor eficiencia, eficacia y efectividad según lo estipulado por la normatividad colombiana.

En ese orden de ideas, una vez son apropiados los recursos de las diversas fuentes, estos son ejecutados a la brevedad, luego de un análisis costo – beneficio, de acuerdo con las normas financieras y de contratación del país, encaminados hacia una Colombia menos vulnerable y comunidades más resilientes.

Sin otro particular.



ELIANA MARÍA GRANDAS TAVERA
Secretaria General (E)

Resolución 412 del 18 de Abril de 2018

Unidad Nacional para la Gestión del Riesgo de Desastres

Anexo: C.D. con soportes

Elaboró: Lina Paola Martínez Fajardo / Grupo de Cooperación Internacional
Consolidó: Carmen Lorena Chávez / Oficina Asesora de Planeación e Información
Revisó: Benjamín Ricardo Collante Fernández / Jefe Oficina Jurídica
Antonio José López / Coordinador Grupo de Cooperación Internacional
Aprobó: Eliana María Grandas Tavera / Secretaria General (E)



Colombia menos vulnerable, comunidades más resilientes

Anexo 1: Proyectos de Cooperación Internacional 2014 - 2017

Información proyectos 2014						
Descripción del Proyecto	Entidad Solicitante	Entidad Donante o Potencial	Valor	Duración	Principales Actividades	Tipo de Beneficiarios Objetivo
Apoyo Técnico al Centro de Documentación de la UNGRD	UNGRD	Agencia Estadounidense para el Desarrollo Internacional - USAID/OFDA	n/a	Hasta Julio 2014	Diagnóstico Reactivación Bivapad Capacitación Herramientas Tecnológicas Construcción de Redes Nacionales Taller Nacional	Institucional
Asistencia Técnica al Sector de Agua y Saneamiento en el marco de la Gestión del Riesgo de Desastres.	UNGRD	Agencia Española de Cooperación Internacional para el Desarrollo - AECID	14,600 Euros	1 mes	Reuniones Exploración con las agencias de aseguramiento para definir mecanismos de aseguramiento del Servicio y de infraestructuras. Diseño de la metodología para la preparación y ejecución de la recuperación en los servicios de acueducto, alcantarillado y aseo en Colombia, en el marco de la Gestión del Riesgo de Desastres. Taller de socialización y validación de las metodologías para la preparación y recuperación en el sector de agua y saneamiento.	Institucional

<p>Fortalecimiento de las capacidades institucionales y comunitarias para la Gestión del Riesgo, como estrategia para proteger los medios de subsistencia y aumentar la resiliencia de las comunidades vulnerables, en la zona de influencia del río Munguindó en el Departamento de Chocó.</p>	<p>Organización de las Naciones Unidas para la Alimentación - FAO</p>	<p>Agencia Presidencial de Cooperación</p>	<p>COL\$280.000.000 contrapartida nacional</p>	<p>7 meses</p>	<p>1) Elaboración de un diagnóstico secundario de los desastres naturales que afectan a los medios de subsistencia agrícolas 2) Formulación de un capítulo dedicado al sector agropecuario, dentro del Plan Municipal de Gestión de Riesgos del municipio de Quibdó 3) Mapeo de actores del sector agropecuario en el municipio de Quibdó y determinación de su apoyo a la Gestión de Riesgos de la municipalidad. 4) Desarrollo de talleres para funcionarios públicos y las organizaciones locales, para fortalecer su capacidad de respuesta a los desastres naturales en el sector agrícola. 5) Creación de un comité interinstitucional que brinde apoyo a través de acciones de GRD pertinentes, en coordinación con los Consejos Municipales y Departamentales de Gestión de Riesgos. 6) Elaboración de un diagnóstico primario, de los desastres naturales que afectan los medios de subsistencia agrícolas 7) Crear y activar comités de base para la gestión del riesgo climático, vinculado al Consejo Municipal para la Gestión del Riesgo. 8) Provisión de herramientas simples para medir variables meteorológicas (termómetro de máxima y mínima, pluviómetros, etc) y capacitación para su manejo 9) El establecimiento de centros de capacitación para implementar y demostrar las técnicas de manejo del cultivo que permiten la reducción de los riesgos de las inundaciones y deslizamientos de tierra 10) Capacitación comunitaria en Gestión del Riesgo de Desastres orientado a la protección de los medios de vida agropecuarios 11) El establecimiento de bancos de semillas, bancos de herramientas y bancos de alimentos 12) Establecimiento de viveros comunitarios para la producción de semillas criollas</p>	<p>Institucional y Comunitario</p>
---	---	--	--	----------------	---	------------------------------------

Colombia menos vulnerable, comunidades más resilientes

Engelón, Avenida calle 25 No. 92 - 32 Piso 2º - Edificio Gold 4
Comunicación (57 - 1) 352 0616 // 01 8000 113 2000 // www.b65tందిd@ine.gov.co



<p>Proyecto de Intervención de Riesgo Urbano en Ciudades intermedias expuestas a riesgo sísmico</p>	<p>UNGRD</p>	<p>Agencia Estadounidense para el Desarrollo Internacional - USAID/OFDA</p>	<p>750.000 USD, de los cuales el aporte OFDA es de 500.000 (250.000 2014 y 250.000 en 2015) y el de la UNGRD es de 250.000.</p>	<p>30 meses, a partir del acta de inicio</p>	<p>1) Realizar el inventario de infraestructura expuesta a sismo en las zonas priorizadas en los municipios de Cali, Tunja y Bucaramanga, de manera coordinada Alcaldía-UNGRD en un periodo de seis meses. 2) Identificar los posibles escenarios de riesgo ante sismo en los municipios de Cali, Tunja y Bucaramanga, a través del análisis de estudios técnicos y cartografía social, en un periodo de cuatro meses. 3) Aumentar la capacidad comunitaria para la sobrevivencia ante sismo a través de la autoprotección y ayuda mutua, mediante procesos de participación comunitaria y estrategia de comunicación, en un periodo de doce meses.</p>	<p>Comunidades urbanas priorizadas de los municipios de Cali, Bucaramanga y Tunja, Colombia.</p>
<p>Asesor para el análisis estratégico de la implementación de la política en gestión del riesgo de desastres.</p>	<p>UNGRD</p>	<p>Agencia de Cooperación Internacional del Japón - JICA</p>	<p>Por definir</p>	<p>4 meses</p>	<p>Resultado1: Se ha establecido un análisis interno de la Gestión del Riesgo de Desastres incluyendo la adaptación al cambio climático en Colombia, y comparativo con experiencias de otros países de América Latina y el Caribe. Resultado2: Se ha fortalecido el SNGRD y la UNGRD en relación con las acciones técnicas que desarrolla en torno a la Gestión del Riesgo de desastres incluyendo la adaptación al cambio climático en el país, a partir del desarrollo de un Plan Operativo. Resultado3: Se ha establecido una estrategia de proyección del país en la región de América Latina y el Caribe en materia de Gestión del Riesgo de desastres incluyendo la adaptación al cambio climático.</p>	<p>Institucional.</p>

<p>Strengthening Flood Risk Management Capacity</p>	<p>UNGRD</p>	<p>Agencia de Cooperación Internacional del Japón - JICA</p>	<p>3 millones de dólares</p>	<p>3 años</p>	<p>1) Resultado 1: Se fortalece la capacidad de evaluación del riesgo de inundaciones y se introduce el concepto de la planificación de la gestión integral del riesgo de inundaciones y del manejo de la cuenca. 2) Resultado 2: Se fortalece la capacidad en el pronóstico de inundaciones, alerta y la difusión de la información para organizaciones relevantes (principalmente para IDEAM y UNGRD). 3) Resultado 3: Se aclaran y fortalecen roles y responsabilidad del gobierno central y local para la reducción del riesgo de inundaciones (principalmente para UNGRD e IDEAM) 4) Resultado 4: Se fortalece la capacidad de la planificación de la gestión del riesgo de inundaciones a través de la formulación del plan de la gestión integral del riesgo de inundaciones (IFMP, siglas en inglés) en la cuenca piloto.</p>	<p>Institucional. Comunidad</p>
<p>Asistencia Técnica y Financiera para el proceso de reglamentación de las cuentas del Fondo Nacional para la Gestión del Riesgo de Desastres, según lo establecido en la Ley 1523 de 2012, y el ajuste y mejoramiento del Sistema de Registro de Damnificados de la UNGRD.</p>	<p>UNGRD</p>	<p>Banco Mundial y Global Facility for Disaster Reduction and Recovery</p>			<p>1. Las cuentas del Fondo Nacional para la Gestión del Riesgo de Desastres son reglamentadas según lo establecido en la Ley 1523 de 2012. 2. El Sistema de Registro Damnificados implementado por la Unidad Nacional para la Gestión del Riesgo de Desastres para el manejo de emergencias es ajustado y modificado para asegurar la efectividad, eficacia y eficiencia de sus resultados.</p>	<p>Institucional</p>

Colombia menos vulnerable, comunidades más resilientes

Bogotá, Avenida calle 26 No. 92 - 32 Piso 2° - Edificio Gold 4
 Comisarías (57 - 1) 552 9806 // 01 5000 113 200 //

<p>Construyendo capacidades para el aumento de la inversión pública integrada en reducción del riesgo de desastres y adaptación al cambio climático 2012-2015*</p>	<p>Oficina de las Naciones Unidas para Reducción de Riesgo de Desastres (UNISDR)</p>	<p>Oficina de las Naciones Unidas para Reducción de Riesgo de Desastres (UNISDR)</p>	<p>\$40,000,000.00</p>	<p>5 años</p>	<p>Contratación de consultor para la recolección de información para línea de base.</p>	<p>Institucional</p>
<p>Proyecto SATREPS - Aplicación del Estado de las Tecnologías más Avanzadas para el Fortalecimiento de la Investigación y Respuesta a Eventos de la Actividad Sísmica, Volcánica y Tsunami y mejorar la Gestión del Riesgo en la República de Colombia</p>	<p>Servicio Geológico Colombiano</p>	<p>Agencia de Cooperación Internacional del Japón - JICA</p>	<p>5 millones de dolares</p>	<p>1) El SGC mejora las capacidades de monitoreo, evaluación de riesgos y difusión de la información sobre terremotos, tsunamis y erupciones volcánicas 2) El SGC mejora las capacidades de modelamiento de acoplamiento de placas, escenarios de terremoto y sistemas de magma 3) El SGC, la UNGRDA, el IDIGER, la U Nacional y la U de los Andes mejoran sus capacidades para evaluar el riesgo sísmico, y DIMAR y la UN sus capacidades para evaluar el riesgo de Tsunamis 4) UNGRD e IDIGER mejoran sus capacidades de difusión de información de terremotos, tsunamis y erupciones volcánicas y las organizaciones ejecutoras del proyecto mejoran sus capacidades para desarrollar las actividades de reducción del riesgo de desastres para la educación y la divulgación</p>	<p>Institucional. Comunidad</p>	

Colombia menos vulnerable, comunidades más resilientes

PRESIDENCIA DE LA REPÚBLICA



Bogotá, Avenida calle 26 No. 92 - 32 Piso 2º - Edificio Gold 4
Comunicación (57 - 1) 552 0606 // 01 8000 113 200 // www.gestiondelriesgo.gov.co

Certificado No. SG-2015001782 (A - B - F - H)

Asesor para el análisis estratégico de la implementación de la política en gestión del riesgo de desastres	Agencia de Cooperación Internacional del Japón - JICA	N/A	UNGRD, Bogotá DC	\$ 200,000.00	\$600,000,000
--	---	-----	------------------	---------------	---------------

Información proyectos 2016							
Nombre del Proyecto	Entidad Donante	Socios implementadores	Ubicación	Valor Total	VALOR COP	Líneas de acción	Población objetivo
Fortalecimiento de capacidades locales y resiliencia de las comunidades Wayúu afectadas por el fenómeno del niño en la Macuira - Uribia La Guajira	Unión Europea	OCHA- FAO - PMA - OXFAM - Acción Contra el Hambre - UNICEF	La Macuira - Uribia, La Guajira	1,500,000.00 €	\$4,950,000,000	-Restablecimiento de los medios de vida agropecuarios -asistencia alimentaria -agua, saneamiento e higiene - salud y nutrición	426 familias correspondientes a 2982 personas habitantes de la Serranía de la Macuira en La Guajira

<p>Construcción de resiliencia comunitaria en comunidades focalizadas de los municipios de Totoró, Inzá y Páez en el departamento del Cauca, expuestos a multiamenazas</p>	<p>Unión Europea - ECHO</p>	<p>HELPAGE</p>	<p>Totoró, Inzá y Páez, Cauca</p>	<p>450,000.00 €</p>	<p>\$1,485,000,000</p>	<p>Adultos Mayores</p> <p>1. Generación de conocimiento frente al riesgo a partir de la recuperación de la memoria histórica individual y colectiva con adultos mayores. 2. Contribución desde el enfoque de gestión de riesgos para aumentar la resiliencia del adulto mayor y otros grupos vulnerables. 3. Fortalecimiento de la capacidad de respuesta de las instituciones locales, nacionales, comunitarias y regionales. 4. Fortalecimiento de los medios de vida de los adultos mayores en el área de influencia en relación a las multiamenazas. 5. Sistematizar y compartir la experiencia en la zona de influencia.</p>
--	-----------------------------	----------------	-----------------------------------	---------------------	------------------------	---

Colombia menos vulnerable, comunidades más resilientes

Bogotá, Avenida calle 26 No. 92 - 32 Piso 2° - Edificio Gold 4
 Administrador (57 - 1) 552 9606 // 01 8000 113 200 //
www.gestioindependiente.gov.co

Fortalecimiento del Sistema Local de Gestión de Riesgo de Desastres del Municipio de Saravena, Arauca, Colombia	Unión Europea - ECHO	Federación Luterana Mundial	Saravena, Arauca	300,000.00 €	\$990,000.00	Fortalecimiento de las capacidades de las comunidades y autoridades locales para gestionar el Riesgo de Desastres de manera coordinada, a través de procesos de formación, capacitación, comunicación, promoción e incidencia en el Marco del Sistema Municipal y Departamental de Gestión de Riesgo de Desastres	Enfoque de Género, Comunidades ribereñas a los ríos Arauca y Bojotá. (2,096 personas).
Tailor Made Training Course: Integrated flood and drought risk management: prevention, warning and response. NUFFIC - Deltares	Organización de los Países Bajos para la Cooperación Internacional en Educación Superior - NUFFIC	Deltares (actor privado)	Bogotá, Colombia	80,484.00 €	\$265,597.20	Fortalecimiento de la capacidad institucional de los miembros del SNGRD frente a la prevención, alerta y respuesta de fenómenos relacionados con el agua como factor de riesgo, enfocado principalmente a sequías e inundaciones. Este fortalecimiento se verá reflejado en la capacidad de la UNGRD de dar una respuesta integrada, asegurando la participación de todas las entidades y las partes interesadas en los fenómenos que se presenten relacionados con sequías e inundaciones, no solo en el	Miembros del SNGRD

Colombia menos vulnerable, comunidades más resilientes

Bogotá, Avenida calle 26 No. 92 - 32 Piso 2º - Edificio Gold 4
 Constituyente (57 - 1) 552 0806 // 01 8000 113 200 // www.gestorriesgo.gov.co

Mitigación de las consecuencias humanitarias asociadas al Fenómeno del Niño y otras variabilidades climáticas en el departamento de la Guajira.	Ministerio de Relaciones Exteriores de Alemania / Cruz Roja Alemana	Cruz Roja Colombiana/ Cruz Roja Alemana	750.000 Euros	\$ 2.435.818.079	1. Agua y Saneamiento. 2. Proyectos productivos y medios de vida. 3. Salud comunitaria (prevención y promoción).	7.988 Personas (65 Comunidades)	nivel nacional, sino también en el local.
Moving with Risk: forced displacement and vulnerability to hazards in Colombia	Gobierno del Reino Unido	Universidad de East Anglia	NA	NA	-Interacción del desplazamiento forzado por conflicto con el riesgo de amenazas naturales. -Capacidad de las personas desplazadas y de las organizaciones que trabajan con ellos para gestionar las formas de	Comunidades asentadas en zonas de alto riesgo volcánico que han llegado allí desplazadas por la violencia	

Colombia menos vulnerable, comunidades más resilientes

Bogotá, Avenida calle 26 No. 92 - 32 Piso 2º - Edificio Boid 4
Comunicador (57 - 1) 552 9696 // 01-8000-113-200 // www.gestiondelriesgo.gov.co



 Certificado No. SC-2015-001782 (A - B - F - H)

											riesgo actuales.	
--	--	--	--	--	--	--	--	--	--	--	------------------	--

Información proyectos 2017											
Nombre del Proyecto	Entidad Donante	Socios implementadores	Ubicación	Valor Total	VALOR COP	Líneas de acción	Población objetivo				
Apoyo al fortalecimiento del Sistema Nacional de Gestión de Riesgos de Desastres (SNGRD) mediante la mejora de su capacidad para responder a escenarios de riesgo múltiple en la frontera Colombo-Venezolana y una mejor cooperación entre civiles del SNGRD y las Fuerzas Armadas	ECHO	Cruz Roja Alemana y Colombiana	Norte de Santander	450.000 Euros	\$1,404,159,106	Multi-amenaza (Cúcuta), Fortalecimiento institucional, Reducción del riesgo de desastres: 1. Capacitación para manejo de emergencias y desastres en contextos multi-amenaza. 2. Fortalecimiento del rol de las FFMM en el SNGRD. 3. Sistematización de herramientas y aprendizaje en proyectos de cooperación en gestión del riesgo de desastres.	UNGRD, Consejos Departamentales y Municipales de Gestión del Riesgo en Departamento Norte de Santander, Entidades SNGRD.				

<p>Proyecto Piloto sobre Sistemas de Alerta Temprana por Sequías en Colombia</p>	<p>Secretaría de la Convención de las Naciones Unidas para la Lucha contra la Desertificación - UNCCD</p>	<p>UNGRD</p>	<p>Bogotá DC y otras ciudades por definir a lo largo del proyecto (sitios apropiados para la prueba)</p>	<p>20.000 Euros</p>	<p>\$70.401.644,05</p>	<p>* Gestión proactiva de la sequía. * Sistemas de alerta temprana contra la sequía. * Preparación para la sequía mejorada.</p>	<p>Comunidades vulnerables y pequeños productores agropecuarios.</p>
<p>Consolidación del Proceso "Fortalecimiento de la Resiliencia del Sector Agropecuario en Colombia" con la réplica y ajuste de la Estrategia de Gestión del Riesgo Agroclimática desarrollada en DIPECHO IX y su intercambio con países de la región en el marco de la Cooperación Sur-Sur</p>	<p>ECHO</p>	<p>FAO</p>	<p>UNGRD, Consejos Departamentales y Municipales de Gestión del Riesgo en Departamentos de Guajira, Putumayo y Tolima</p>	<p>552.182 Euros</p>	<p>\$ 1.909.931.384,57</p>	<p>Gestión del Riesgo Agroclimático, protección de medios de vida, fortalecimiento de capacidades de preparación y respuesta, protección de los sistemas agropecuarios, gestión comunitaria.</p>	<p>Comunidades vulnerables y pequeños productores agropecuarios.</p>

Colombia menos vulnerable, comunidades más resilientes

Bogotá, Avenida calle 26 No. 92 - 32 Piso 2º - Edificio Gold 4
Coordinación (57 - 1) 552 0606 // 01 8000 113 200 // www.gestiondelriesgo.gov.co



Certificado No. SC 2015061783 (A - B - F - H)

PRESIDENCIA DE LA REPUBLICA



Anexo 2: Donaciones en Especie Recibidas 2014 - 2017

		Donaciones en especie recibidas 2014			Valor de la Donación en COP
#	Fecha		Nombre del Donante	Descripción de la Donación	
	Año	Mes			
1	2014	2	Sociedad Civil: OXFAM	Préstamo de una camioneta 4x4 Doble cabina durante la ejecución del Simulacro Binacional sismo y tsunami	\$1,750,000
2	2014	2	Sociedad Civil: OXFAM	Préstamo de un Teléfono satelital banda ancha por consumo, durante la ejecución del Simulacro binacional sismo y tsunami	\$4,500,000
3	2014	3	Sociedad Civil: OXFAM	3 Filtros de Agua	\$255,000
4	2014	4	Oficina de las Naciones Unidas para Reducción de Riesgo de Desastres (UNISDR)	Tiquetes aéreos y gastos de alojamiento para 2 funcionarias de la Alcaldía de Nocaima (Cundinamarca) para asistir a la Plataforma Regional de Gestión del Riesgo en Guayaquil, Ecuador.	\$5,000,000
5	2014	5	Sociedad Civil: OXFAM	Video cambio climático	\$4,000,000
6	2014	6	Programa Mundial de Alimentos	Elementos para sala de crisis	\$59,840,800
7	2014	6	Programa Mundial de Alimentos	Elementos Emergencias	\$165,206,760.00
8	2014	1 2	Sociedad Civil: OXFAM	Video Cerro Machín - Armero (Aún sin terminar)	\$11,000,000
9	2014	1 2	Cruz Roja Holandesa	Diseño gráfico e impresión del Documento de Priorización de líneas estratégicas y zonas de intervención en GRD en Colombia	\$3,570,000
10	2014	1 2	Sociedad Civil: OXFAM	Materiales e insumos (Mapas) para fortalecer la implementación del plan de contingencia frente a la amenaza del volcán Chiles y Cumbal en Nariño.	\$400,000

Donaciones en especie recibidas 2015

No	Fecha		Nombre del Donante	Descripción de la Donación	Valor de la Donación en moneda original	Valor de la Donación en COP
	Año	Mes				
1	2015	3	Programa Mundial de Alimentos	7.680 Toneladas de azúcar para ayuda humanitaria por sismo de Santander		\$11,558,400.00
2	2015	9	Acción contra el hambre	Emergency humanitarian response to provide shelter, food security and non-food items for men, women, boys and girls affected by the forced displacement from Venezuela, Municipalities of Tibú, Puerto Santander and Cucuta., Norte de Santander, Colombia.	\$ 67500	\$200,812,500.00
3	2015	9	Plan Internacional	Materiales para apoyar acciones de atención psicosocial que las Unidades Móviles del ICBF brindan a las familias en los albergues de Cúcuta y Villa del Rosario	\$ 1630	\$5.020.400
4	2015	9	Cruz Roja Colombiana	Contribuir a la disminución de la vulnerabilidad de las personas y hogares afectados por la situación de cierre de frontera y deportación de nacionales colombianos, mediante la acción humanitaria de emergencia encaminada a proteger la vida, la salud y la dignidad de las personas	\$ 40000	\$125,400,000.00
5	2015	8	Cruz Roja Colombiana	Aunar esfuerzos para brindar un adecuado refugio temporal a las familias habitantes de la Zona de Frontera, que deberían ser ubicadas en los albergues temporales adecuados para tal fin, brindando Asistencia Humanitaria de Emergencia y apoyo para mejorar las condiciones de las personas y mitiguen sus necesidades vitales, fortaleciendo la capacidad de respuesta de la Seccional.	\$ 192469	\$596,653,900.00
6	2015	8	OXFAM GB Oxford	Instalación de los servicios de agua, saneamiento e higiene en los albergues y lugares de alojamiento temporal en los municipios de Cucuta y Villa del	35000	\$108,500,000.00

Colombia menos vulnerable, comunidades más resilientes

Bogotá, Avenida calle 26 No. 92 - 32 Piso 2º - Edificio Gold 4
 Coordinador (57 - 1) 552 0596 // 01 8000 11 3 200 //
www.gestorinterfago.gov.co

Comunicación y Gestión del Riesgo de Desastres
 Unidad Nacional para la Gestión del Riesgo de Desastres
 Certificado No. SC.2015001792 (A - B - F - H)

PRESIDENCIA DE LA REPÚBLICA

TODO POR UN
 NUEVO PAÍS

				Rosario.*Agua: Sistemas de almacenamiento de agua, conexiones hidráulica e instalación de filtros, limpieza de tanques y sistemas de almacenamiento de agua.*Saneamiento: Instalación de duchas, sanitarios con conexiones a redes hidráulicas y sanitarias al alcantarillado, e instalación de recipientes para manejo de residuos sólidos y estrategia de reciclaje y apoyo con elementos de aseo para limpieza de nuevo albergue.*Higiene: En coordinación con UNGRD, ANSPE y UNICEF, continuar la estrategia de promoción de agua, saneamiento e higiene inicialmente realizada por UNICEF.	
--	--	--	--	---	--

Donaciones en especie recibidas 2016						
No	Fecha		Nombre del Donante	Descripción de la Donación	Valor de la Donación en moneda original	Valor de la Donación en COP
	Año	Mes				
1	2016	1	SSENG-COREA	Planta purificadora Modelo PWS (en adelante referido como OASIS-SWRO) que se puede producir agua potable desde 150 a 250 M3 (1.7- 2.9 Litros por Segundos) por día	200.000 USD	\$620,000,000.00
2	2016	6	Agencia de Cooperación Internacional del Japón	* Un computador HP EliteDesk 800 G2 SFF. * Licenciamiento de Microsoft Office home and Business 2016	1600 USD	\$4,837,443.00

3	2016	12	COLEMPAQUES	10 TANQUE AGUA COLEMPAQUES CONICO 5000 L TAPA ORIF/IN SP. ACCE. MANGFLAUTA NEGRO Remisión No. 166883 18 TANQUE AGUA COLEMPAQUES CONICO 5000 L TAPA ORIF/IN SP. ACCE. MANGFLAUTA NEGRO Remisión No. 167104 12 TANQUE AGUA COLEMPAQUES CONICO 5000 L TAPA ORIF/IN SP. ACCE. MANGFLAUTA NEGRO Remisión No. 167156 16 TANQUE AGUA COLEMPAQUES CONICO 5000 L TAPA ORIF/IN SP. ACCE. MANGFLAUTA NEGRO Remisión No. 167179	32437 USD	\$97,326,970.00
---	------	----	-------------	--	-----------	-----------------

Colombia menos vulnerable, comunidades más resilientes

Bogotá, Avenida calle 26 No. 92 - 32 Piso 2º - Edificio Goki 4
 Comandante (57 - 1) 552 9838 // 01 8000 113 200 //
www.gestordelriesgo.gov.co



Certificado No. SG 3018007821 (A - B - F - H)

Donaciones en especie recibidas 2017	
No	NOMBRE DEL DONANTE
1	Bettina Spitz
2	COLEMPAQUES
3	DICORP
5	Naciones Unidas
6	Shelterbox
7	CocaColaFemsa
8	Asecones
9	Acueducto Bogotá
10	Gobierno de Japón
11	Eduardoño
12	Global Medic

No	DESCRIPCIÓN
1	9 cajas con prendas femeninas
2	421 Tanques de Almacenamiento de Agua y 126 canecas plásticas para las viviendas
3	429 Paquetes de arroz de 500g x 25 Unidades 97 BJ de Aceite de Palma de 250ml x 24 Unidades
5	Apoyo de personal para acompañar el proceso de Registro Único de Damnificados y Registro en Albergues Apoyo en transporte terrestre a personas incluidas en el RUD que tengan la opción de salir a otra ciudad.
6	224 Cajas Shelterbox con equipo completo de carpas con capacidad para 4 personas (kits shelterbox) de acuerdo a la necesidad luego de la evaluación que se hará en Mocoa
7	Planta Potabilizadora de agua con capacidad para 3,000L diarios
8	10 equipos portátiles de comunicación de dos vías Digital
9	1 planta potabilizadora 3 Ingenieros de Red 4 Inspectores 2 Fontaneros 1 Operador de la Planta de Tratamiento 1 Cocinero 1 Camión Vactor 1 Rotosonda
10	30 Generadores eléctricos de 60 hz
11	Donación de planta eléctrica dimensiones (LxAxA): 59.3 x 46.5 x 45.7 cm Peso total: 54 Kg Capacidad de tanque: 12 L Autonomía: 8 h.
12	1 Skyranger 1 UAV case (containing UAV, Propellers, Table and base station) 2 Case with Camera Payload & UAV Legs 3 Battery Charging Case & 3 batteries 4 Battery Case & 3 batteries

		5 Skyranger 2 UAV case (containing UAV, Propellers, Table and base station) 6 Case with Camera Payload & UAV Legs 7 Battery Charging Case & 3 batteries 8 Battery Case & 3 batteries 9 DJI Phantom UAV 12 Dejero box 13 Personal team member bag 14 Personal team member bag 15 Personal team member bag 16 Personal team member bag 17 Generator 18 Bag of camera equipment 19 Electronic equipment 20 Electronic equipment
13	Gobierno de Turquía	Medicamentos y elementos médicos 200 kits de aseo básico (papel Higiénico, jabón, crema dental, cepillo de dientes, toallas higiénicas) 100 lamparas solares referencia S-20, ILLUMINAR 3 kits de almacenamiento Acuaviva de 6.000L
14	Skynco Gyplac	MERCADOS
15	Fundacion Exito	Telefonos celulares
16	Telefonia- Moviestar	Juguetes Nuevos, Tulas y Camisetas
17	Fundación Cultural Por Amor MC	500 Carpas tipo familiar - 165 Rollos Plásticos (polietileno)
18	ACNUR	

Anexo 4: Operaciones de apoyo internacional a emergencias

1. APOYO DEL EQUIPO DEL SNGRD A CHILE POR INCENDIOS FORESTALES (2017)



Imagen No 30. Intercambio técnico Equipo Forestal del SNGRD de Colombia y la Brigada Francia



Imagen No 10, Arribo del Equipo de Incendios Forestales del SNGRD de Colombia a Chile



Imagen No 9, Alistamiento de equipos Base Aérea de CATAM.



Imagen No 8, Equipo de Incendios Forestales del SNGRD de Colombia en movilización hacia Chile

Del 15 de enero al 9 de febrero de 2017 se presentaron 3.122 eventos, 45 incendios activos y 588.501 hectáreas afectadas en el centro del país en las regiones Coquimbo, Valparaíso, Metropolitana, O'higgins, Maule, Biobío, y Araucanía.

A solicitud de la Sra. Presidenta de Chile, Michele Bachelet, al Sr. Presidente de la República Dr. Juan Manuel Santos, se activa el SNGRD para apoyar las operaciones de control de Incendios Forestales en Chile.

Composición y Activación del Equipo Forestal del SNGRD de Colombia

- 30 unidades, 3 mujeres, 27 hombres
- 2 un UNGRD, 28 un UAECOB
- 15 días de operaciones
- Autonomía de 20 días que incluye, Equipos Herramientas y Accesorios para una eficiente operación, equipo tecnológicos, instalaciones para Base de Operaciones, Campamento y Puesto de Comando, Alimentación e Hidratación. todo lo necesario para no causar mayor afectación a los países afectados.
- Movilización desarrollada con base en los protocolos internacionales, para este tipo de activaciones. En tan solo 5 horas del llamado de apoyo.


Áreas de Trabajo

- Ubicación de las actividades: Chile, Región 8 Bío-Bío, Municipalidad de Concepción Vereda Chaimavida.
- Área de Trabajo 1: Sector Palomares, 3 días.
- Área de Trabajo 2: Sector Los Pataguas 9 días

Labores realizadas:

- Ataque directo e indirecto por medio de Equipos y Sistemas de Agua y Herramientas Manuales.
- Protección a vida y viviendas: Total 27 casas
- Más de 7 kl de líneas de defensa construidas
- Más de 12 horas de sobrevuelos de reconocimiento de escenarios de trabajo y avances realizados
- Más de 30 horas de reconocimiento terrestre de escenarios y avances
- Coordinación operativa y administrativa con la CONAF y los equipos de Francia y España
- Uso de tecnologías: Sistemas de Información Geográfica, Sistemas de Geo-posicionamiento, telefonía local e internacional comunicaciones satelitales. Georreferenciación de Polígonos de afectación.
- Áreas protegidas y zonas de intervención cercanas a las 4400Ha de 18.493Ha afectadas en la Vereda Chaimavida, Municipio de Concepción,
- Áreas afectadas en la Región VIII Bío-Bío, cerca de 108.000 Ha
- Áreas afectadas en el país, más de 600.000Ha

2. APOYO A EMERGENCIA DE INUNDACIONES CHILE (2015)





El Gobierno de Chile, por medio de la Oficina Nacional de Emergencia del Ministerio del Interior y Seguridad Pública- ONNEMI, solicitó apoyo a socios internacionales para la atención a la emergencia causada por inundaciones.

La Cancillería requirió a la Unidad de Gestión del Riesgo de Desastres, el apoyo para la coordinación del envío de los insumos como contribución a las acciones de respuesta.

El Gobierno de Colombia, a través de la UNGRD y la Cancillería hizo las coordinaciones del caso para llevar a cabo esta misión de apoyo.

Se movilizaron:

- 15.1 toneladas de Asistencia Humanitaria de Emergencia
- La ayuda constó de mercados, kits de cocina, kits de aseo, colchonetas y sábanas.
- Estas ayudas, tenían un valor estimado de 200 millones de pesos (aproximadamente 80.000 USD)
- Se estima que las ayudas beneficiaron a 3.000 personas

Las ayudas fueron transportadas en un Boeing 737 con el apoyo de la Fuerza Aérea Colombiana

- La Cruz Roja Colombiana hizo un aporte en especie para la operación con sobrecamas y cobijas.
- Desde Colombia, se movilizó el Director Nacional de la Unidad Nacional para la Gestión del Riesgo de Desastres, Carlos Iván Márquez Pérez con un equipo operativo de 4 personas.
- En Chile, la entrega se realizó el día miércoles 8 de abril en actos protocolarios en Antofagasta con participación de: Director de la UNGRD, Embajador de Colombia en Chile, Cónsul de la región de Antofagasta, Coordinador de América Latina y El Caribe de la Dirección de América del Ministerio de Relaciones Exteriores.
- En el marco de la visita, el Gobierno de Chile dio un recorrido a la comitiva colombiana.

Cifras:

- 500 mercados (peso unidad 18 kg), 9.000 kg. Dimensiones: Ancho: 34,2 cm X Alto: 28,4 cm X Profundo: 24 cm.
- 500 kit cocina (peso unidad 3.5 kg) 1.750 kg. Dimensiones. Ancho: 34,2 cm X Alto: 28,4 cm X Profundo: 24 cm
- 500 kit de aseo (peso unidad 3.5 kg) 1.750 kg. Dimensiones. Ancho: 30 cm X Alto: 23.2 cm X Profundo: 30 cm.
- 1.750 sobrecamas (peso unidad 1kg), 1.750 kg . Volumen total 19.5 m³
- 1.500 sábanas (peso unidad 1libra) 750 kg. Volumen 2.5 m³

- 100 colchones inflables (peso unidad 1kg) 100 kg. Dimensiones: 90 cm x 105 cm x 110 cm. Volumen total 1 m³
- Peso: 15.100 kg= 15.1 Toneladas
- Recursos invertidos: \$198.912.500



3. PASO DEL HURACÁN MATTHEW EN HAITÍ (2016)

- El huracán Matthew afectó la costa sur- oeste de Haití a las 7:00 hora local el 4 de octubre.
- Se registraron vientos de 230 km/hora, causando daños graves, inundación y desplazamientos.
- Según información oficial del Gobierno de Haití, el número de muertes ha incrementado a 473, y se registran 339 heridos y 75 desaparecidos.
- Existen más de 175,509 evacuados en 224 alojamientos temporales.
- Hay alrededor de 1,410,774 personas requiriendo asistencia humanitaria inmediata, incluyendo 592,581 niños.
- El gobierno de Haití realizó a los socios solicitud de apoyo a la Comunidad Internacional para responder a la emergencia.

Acciones adelantadas por el Gobierno de Colombia

- El viernes 7 de octubre se activó el protocolo de apoyo internacional en desastres establecido por Cancillería, la Unidad Nacional para la Gestión del Riesgo de Desastres y las entidades parte del Sistema Nacional de Gestión del Riesgo de Desastres, de acuerdo con el Plan Estratégico de Cooperación Internacional en Gestión del Riesgo de Desastres 2015-2018.
- Asimismo, se inició la coordinación de la operación con los equipos de emergencia en terreno, por medio de la plataforma de Naciones Unidas para la Coordinación de Operaciones "OSOCC Virtual".
- Con el apoyo de la Fuerza Aérea Colombiana, se transportaron 20 toneladas de Asistencia Humanitaria a la ciudad de Cartagena, para ser embarcadas en el Buque ARC "7 de agosto" de la Armada Nacional de Colombia.
- Se realizó el ENVÍO del BUQUE de la Armada Nacional de Colombia: ARC "7 de Agosto"
 - Fecha y hora de salida: Sábado 8 de Octubre, 16:30
 - Puerto de Salida: Cartagena


- Puerto de Embarque: Puerto Príncipe, Haití
- Fecha y hora de llegada: martes 11 de octubre, 7:00 a.m.
- **20 Toneladas de Asistencia Humanitaria de Emergencia representadas de la siguiente forma:**
 - 1000 Kits alimentarios
 - 1000 Kits de Aseo

- Helicóptero Bell412 dotado con equipos de rescate, con sus pilotos correspondientes.

- Compañía de Atención y Prevención de Desastres de 22 personas con las siguientes capacidades:
 - Evaluación de daños y necesidades
 - Búsqueda y rescate urbano
 - Atención Pre- Hospitalaria
 - Atención de Primeros Auxilios avanzados
 - Rehabilitación
 - Construcciones menores

- Capacidad de Almacenaje de 5,000 galones de agua (no lleva liquido)
- 91 personas a bordo
 - 1 delegado UNGRD
 - 1 médico
 - 1 enfermero
 - 22 unidades de la compañía de atención y prevención de desastres de la Armada Nacional de Colombia.
 - Equipo de seguridad y operación del Buque

- Autonomía de 3 meses





4. PASO DEL HURACÁN IRMA EN CUBA (2017)

- El Huracán Irma tocó tierra de la Isla de Cuba el 6 de Septiembre.
- Más de 5,2 millones de personas fueron afectadas (40% de la población)
- 1,130,000 personas fueron evacuadas
- El Gobierno Declaró Alarma de Huracán en ocho provincias: Camagüey, Ciego de Ávila, Granma, Guantánamo, Holguín, Las Tunas, Santiago de Cuba and Villa Clara
- Destrucción masiva e inundaciones en la costa norte.
- Afectación de cultivos de caña de azúcar, plátano y pancojer.
- La infraestructura eléctrica de casi todo el país fue afectada.
- Zonas con mayor afectación: Camaguey, Ciego de Avila, Santi Spiritu, Villa Clara, Habana y Matanza.

- 15 TONELADAS DE ASISTENCIA HUMANITARIA DE EMERGENCIAS

Ítem	Cantidad	Peso kg	Valor USD
Kit Alimentario Contiene: Aceite vegetal, arroz, azúcar, café, chocolate, frijol, harina de maíz, leche en polvo, lenteja, lomito de atún, panela, pasta, sal. 1.960 kilocalorías	500	9000	20.130,35
Kit Aseo	500	850	8.705,95
Frazadas	1500	900	14.762,26

Colombia menos vulnerable, comunidades más resilientes

Sábanas	1500	450	13.420,23
---------	------	-----	-----------

57.018,78 USD en Asistencia Humanitaria

Como apoyo a 500 familias, beneficiando a alrededor de 2,500 personas.

A ser distribuidas en las zonas más afectadas.

DONACIÓN AL FONDO DE NACIONES UNIDAS- CERF para apoyo humanitario: \$112.500 dólares del Fondo de Cooperación y Asistencia Internacional de APC- COLOMBIA

PARA UN TOTAL DE 170 MILLONES DE DÓLARES DE APOYO- 510 millones de pesos

En la carpeta de comunicaciones se deben encontrar fotos de este apoyo

5. SISMO ECUADOR (2016)

Personal Movilizado del SNGRD: 133

Procedimientos Activados: Mecanismos de Cooperación Internacional para asistencia en desastres.

INSARAG

Entidades Vinculadas:

UNGRD

Sistema Nacional de Bomberos

Policía Nacional- PONALSAR

Secretaría Distrital de Salud

IDIGER

Servicio Geológico Colombiano

Cancillería

Registraduría

Fuerza Aérea Colombiana

Cruz Colombiana

Ejército Nacional

Ministerio de Salud y Protección Social

Asistencia Humanitaria de Emergencia:

621 Toneladas (UNGRD, Ejército, Armada, Minsalud)

Agua potable

Kits Alimentarios (1000)

Kits de Aseo (1000)

Toldillos (3,000)

Frazadas (3,000)

Viveres

Medicamentos

Vestuario

Mantas Cadavéricas (25 unidades)

Búsqueda y Rescate:

2 Grupos Movilizados (1 Pedernales – 1 Portoviejo)

Colombia menos vulnerable, comunidades más resilientes

1 Rescate efectivo- Sr. Pablo Córdoba
5 cuerpos recuperados
34 evaluaciones estructurales
13 intervenciones efectivas
386 horas de operación- 16 días

Repatriación: 543 Personas Repatriadas (Traslado de 5 cuerpos en 5 vuelos de Fuerza Aérea)


Logística:

7 vuelos Fuerza Aérea Colombiana (Incluyendo comitiva Presidencial)
2 vuelos Policía Nacional (traslado interno)
2 Traslados en Buque de la Armada

Asistencia Técnica:

2 técnicos del Servicio Geológico Colombiano
2 profesionales de la UNGRD brindaron asesoría para Registro único de damnificados y Subsidios de Arriendo
8 acelerógrafos (por 3 meses)
Acceso Software de Gestión de Alojamientos Temporales- SIGAT.

CAMPAÑA DONACIÓN EN EFECTIVO entregada oficialmente a Ecuador. 40.275 USD



6. INUNDACIONES EN PERÚ (2017)

A causa de las inundaciones causadas por el Fenómeno del Niño Costero en la República del Perú, que hasta la fecha han dejado 84 muertos, 20 desaparecidos, alrededor de 111.000 damnificados y 777.000 afectados en las 24 regiones del país, el Presidente Juan Manuel Santos ofreció al Presidente Pedro Pablo Kuczynski el apoyo oficial para la respuesta a emergencias.

Ante este ofrecimiento, se activaron los protocolos binacionales para el apoyo a emergencias internacionales por medio de Cancillerías de ambos países, en coordinación con la Unidad Nacional para la Gestión del Riesgo de Desastres en su calidad de coordinadora del Sistema Nacional de Gestión del Riesgo de Desastres de Colombia, y el Instituto Nacional de Defensa Civil del Perú, entidad responsable de la respuesta a la emergencia.

Con base a los requerimientos recibidos de parte del Gobierno del Perú, se canalizó por medio del Ministerio de Relaciones Exteriores un ofrecimiento de apoyo de país a país enfocado en dos líneas:

1. Envío de Asistencia Humanitaria de Emergencia
2. Apoyo Logístico de Helicópteros para el traslado de Asistencia Humanitaria y personal afectado.

Una vez recibida la aceptación oficial, se realizan los trámites para hacer efectivo el apoyo.

El día 20 de marzo de 2017 fueron trasladadas a la ciudad de Lima, Perú, 30 toneladas de Asistencia Humanitaria de Emergencia en un avión Boeing 767 de la Fuerza Aérea Colombiana detalladas de la siguiente forma:

1.000 Kit Alimentario. Contiene: Aceite vegetal, arroz, azúcar, café, chocolate, frijol, harina de maíz, leche en polvo, lenteja, lomito de atún, panela, pasta, sal. Total: 1.960 kilocalorías

1000 Kit Aseo. Contiene: Cepillo de dientes de adulto y de niño, crema de dientes, desodorante en crema, jabón de baño, jabón de ropa, peinilla plástica, papel higiénico, toalla en hilo, toallas higiénicas, pañales desechable.

3.000 Frazadas

3.000 Toldillos

1.604 Carpas tipo iglú para 6 personas

La Asistencia Humanitaria enviada cuenta con requerimientos y normas internacionales de apoyo a emergencias, y viene caracterizada y empacada para facilitar su manejo y entrega a las comunidades afectadas

Apoyo Logístico con Helicópteros

Tras la solicitud de apoyo logístico para el traslado de Asistencia Humanitaria en Emergencia y personas afectadas por las inundaciones, se brinda el apoyo al Gobierno del Perú, como Sistema Nacional de Gestión del Riesgo de Desastres, de 4 helicópteros en el sector de Piura, por una duración de 5 días con autonomía y tripulación:

2 Black Hawk de la Fuerza Aérea Colombiana

2 Helicópteros MI17 del Ejército Nacional de Colombia

Operación aérea			
		Helicópteros Black Hawk FAC	Helicópteros MI-17 Ejército Nacional
Evacuaciones aeromédicas	5	2 pacientes con dengue 1 madre gestante 1 paciente con parálisis cerebral	1 paciente
Personal trasladado	182	97 Sectores: Canchaque, Santo Domingo, Chulucanas	85 Sectores: Trujillo, Chimbote, Huarney, Virú
Toneladas trasladadas	23.7	17.2 ayuda humanitaria	6.5 ayuda humanitaria
Horas de Vuelo	5,65	5,65	






7. TERREMOTO EN MÉXICO (2017)

Ofrecimiento y Aceptación del Equipo de Búsqueda y Rescate del Sistema Nacional de Gestión del Riesgo de Desastres por medio de Presidencia de la República y Cancillería Colombiana. Coordinación y activación de las entidades del SNGRD.

- **Traslado** en Vuelo FAC **Boeing 727** Bogotá- Ciudad de México
- **31 personas** del SNGRD (3 UNGRD, 24 Bomberos, 3 Ponalsar, 1 Cruz Roja)
- **2 Binomios** Caninos (Max y Una)
- **22 toneladas** de equipamiento de soporte operacional, bienestar y equipos para labores de búsqueda y rescate.
- **12 días, 288 horas** de operación
- **10 asignaciones** de trabajo de búsqueda, de un total de **38** establecidas. (Coquimbo, Iztapalapa, Álvaro Obregón)
- **21 cuerpos** recuperados en el punto Álvaro Obregón 286, con **rotaciones de cada 6 horas**, y **3 equipos de intervención**.
- Apoyo al gobierno mexicano en **labores de evaluación y coordinación** enmarcados en conceptos técnicos de búsqueda y rescate y coordinación en desastres.
- **6 connacionales** repatriados.



Colombia menos vulnerable, comunidades más resilientes



Colombia menos vulnerable, comunidades más resilientes

Mococo

Arango

Anexo 3: DONACIONES MOCOA

EVENTO: AVENIDA TORRENICIAL
Marzo 31 de 2017 /11:24p.m.

MUNICIPIO DE MOCOA DEPARTAMENTO DE PUTUMAYO




GOBIERNO DE COLOMBIA

Reporte: 28 de Marzo de 2018

Donaciones monetarias desembolsadas a la Fiduprevisora

#TodosConMocoa




Para el apoyo de la operación del municipio de Mocoa, Putumayo, se puso a disposición una cuenta bancaria en el Banco Davivienda para la recepción de donaciones en dinero, a continuación se presenta el saldo correspondiente*:

Banco y No. de cuenta	Descripción	Saldo (\$)
 DAVIVIENDA Aquí lo tiene todo. 021666888	Donaciones Internacionales	\$27,255,048,913.28

Esta información con corte al 15 de marzo de 2018

Total donaciones Internacionales: COP \$27,255,048,913

País	Donación
CHINA	USD \$1 millón COP \$ 2.854.900.000 (monetizados 17.04.17)
EMIRATOS ÁRABES	USD \$7 millones COP 19.690.929.675 (Recibidos en pesos 19.04.2017)
TURQUÍA	USD \$50,000 - COP \$ 143,350,000 (Recibidos en pesos 12,04,2017) USD100,000 COP\$ 286.900.000,0 (Desembolsados el 24.04.2017)
COREA	USD \$300.000 COP\$ 871.950.000 (Monetizado 25.05.2017)
DINAMARCA	USD \$43.000 COP\$ 130.434.782 (Desembolsados el 05.05.2017)
TAILANDIA	USD \$100,000 COP \$292,820,000 (Desembolsados el 11.05.2017)

Organismo	Donación
 Banco Centroamericano de Integración Económica BCIE	USD \$250.000 COP \$ 718.375.000 (Recibidos y monetizados 19.04.17)
 Banco Interamericano de Desarrollo	USD \$200.000 COP \$ 569.200.000 (recibidos y monetizados 19.04.17)
 BANCO DE DESARROLLO DE AMÉRICA LATINA CAF	USD \$100.000 COP \$ 285.765.000 (Recibidos en pesos 6.04.17)
World Trade Organization	CHF \$3,020.00 COP \$ 9.460.390 (Monetizados 23/06/2017)

Empresa	Donación
 Mitsubishi Corporation	Yenes \$5 millones COP \$ 131.890.435,56 (Monetizados 27/04/2017)
 KEY COFFEE	Yenes \$1 millón COP \$ 26,378,087,11 (Monetizados 27.04.17)
 BOOYOUNG GROUP	USD \$100,000 COP \$294.796.029,00 (Monetizado 03.05.2017)
Keymyung Caritas	USD \$4,355 COP \$ 12.840.994,22 (Monetizado 03.05.2017)
LIG NEX1 CO, LTD.	USD\$20,000 COP\$59.340.000,00 (Monetizado 09.05.2017)
GIFU BROADCASTING SYSTEM INC.	Yenes \$100,000 COP \$ 2.641.578 (Monetizados 01/06/2017)
HYUNDAI	USD \$100,000.00 COP \$ 293.170.000,00 (Monet. 30/08/2017)
COLOMBIANOS EN ALEMANIA	EUR \$2470 COP \$ 8.071.446,31 (Monetizados 08/06/2017)
USA PEEC	USD \$25,000.00 COP \$ 72.566.250 (Monetizados 18/09/2017)
Caring for Colombia	USD \$40,660.00 COP \$ 122,793,200 (Monetizados 08/11/2017)
Give to Colombia	USD \$57,724.43 COP \$ 173,366,667 (Monetizados 10/11/2017)
USTOA	USD \$5,000 COP \$ 14,820,000 (Monetizados 21/12/2017)